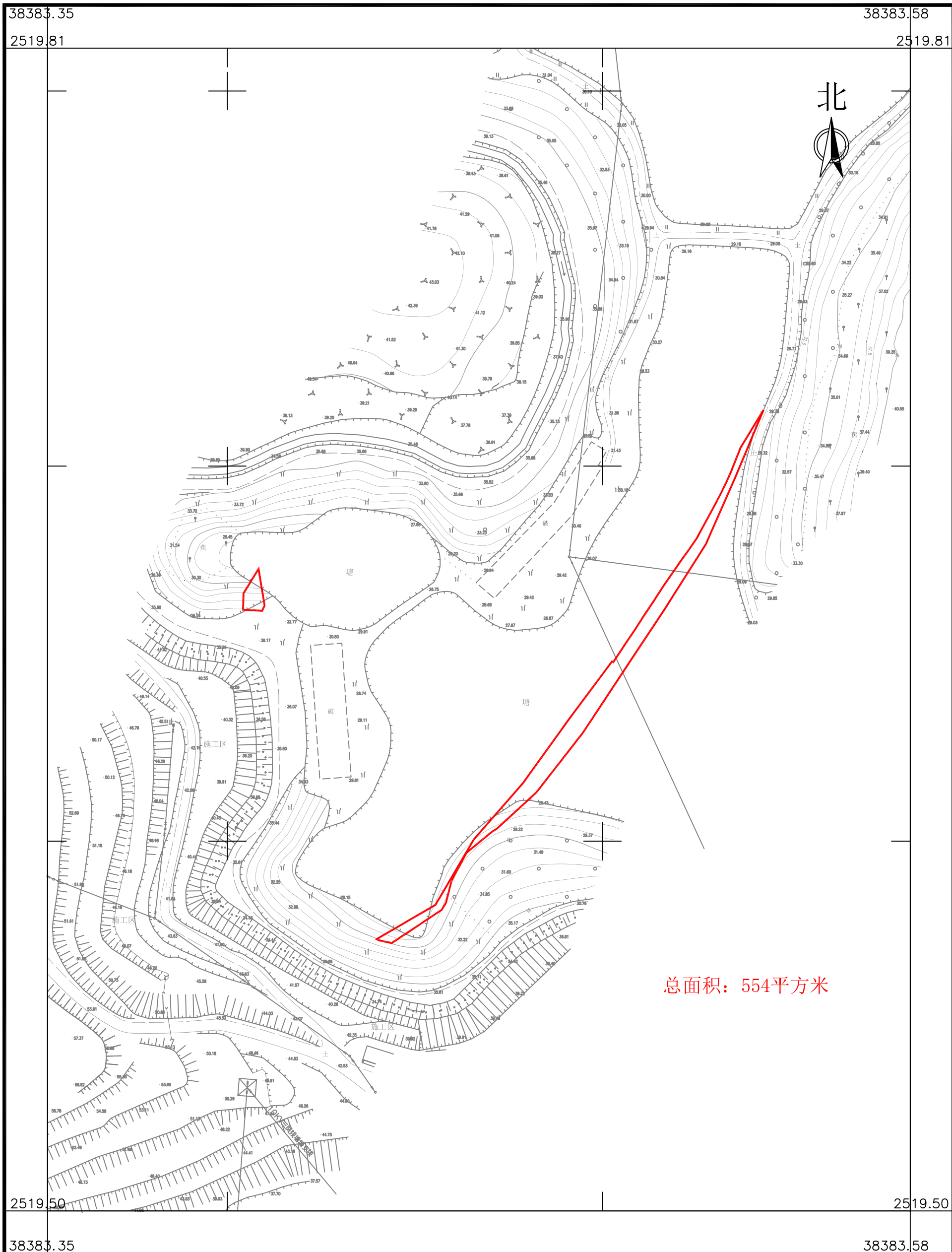


南海至新会高速公路鹤山段建设项目用地拟征收土地范围图（1）

鹤山市龙口镇滘蓼村合岗第二股份经济合作社



广东华地自然空间规划研究有限公司

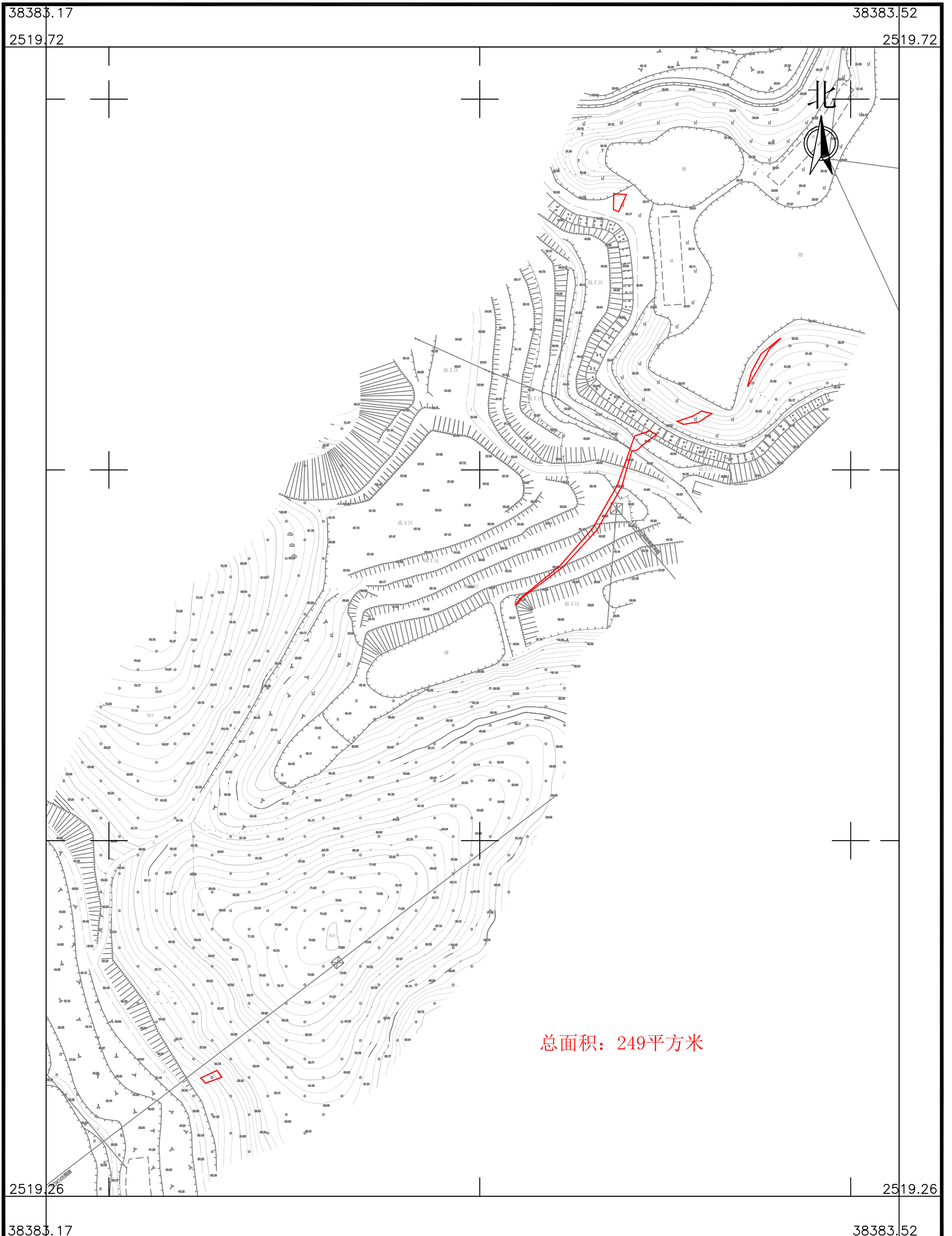
2025年2月数字化制图
2000国家大地坐标系, 中央子午线114度
TD/T1008-2007土地勘测定界规程

1:1000

制图员：林楚云
检查员：杨 团

南海至新会高速公路鹤山段建设项目用地拟征收土地范围图（2）

鹤山市龙口镇湓蓼村合岗第三股份经济合作社



广东华地自然空间规划研究有限公司

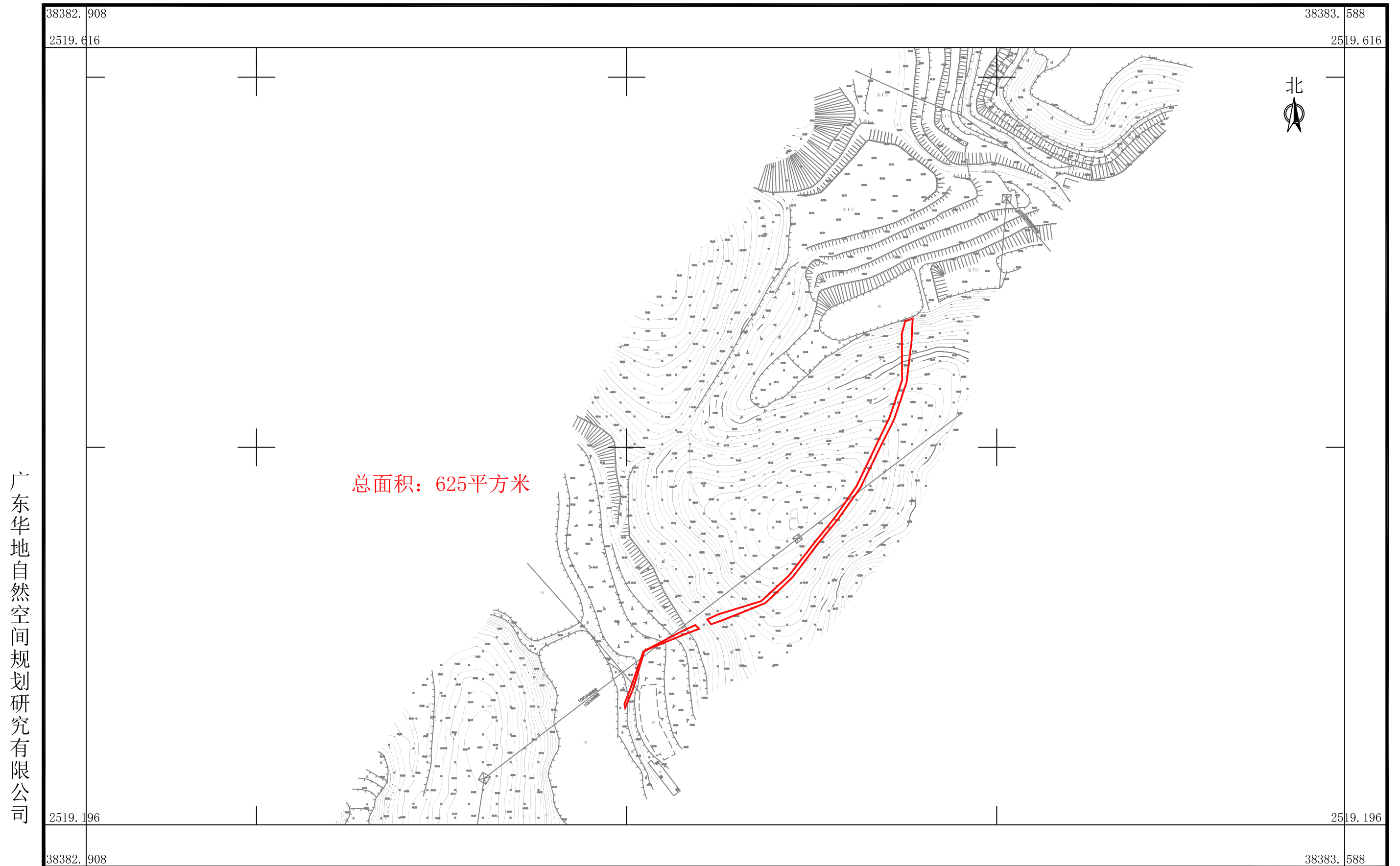
2025年2月数字化制图
2000国家大地坐标系, 中央子午线114度
TD/T1008-2007土地勘测定界规程

1:1500

制图员: 林楚云
检查员: 杨 团

南海至新会高速公路鹤山段建设项目用地拟征收土地范围图（3）

鹤山市龙口镇湓蓼村合岗第四股份经济合作社



广东华地自然空间规划研究有限公司

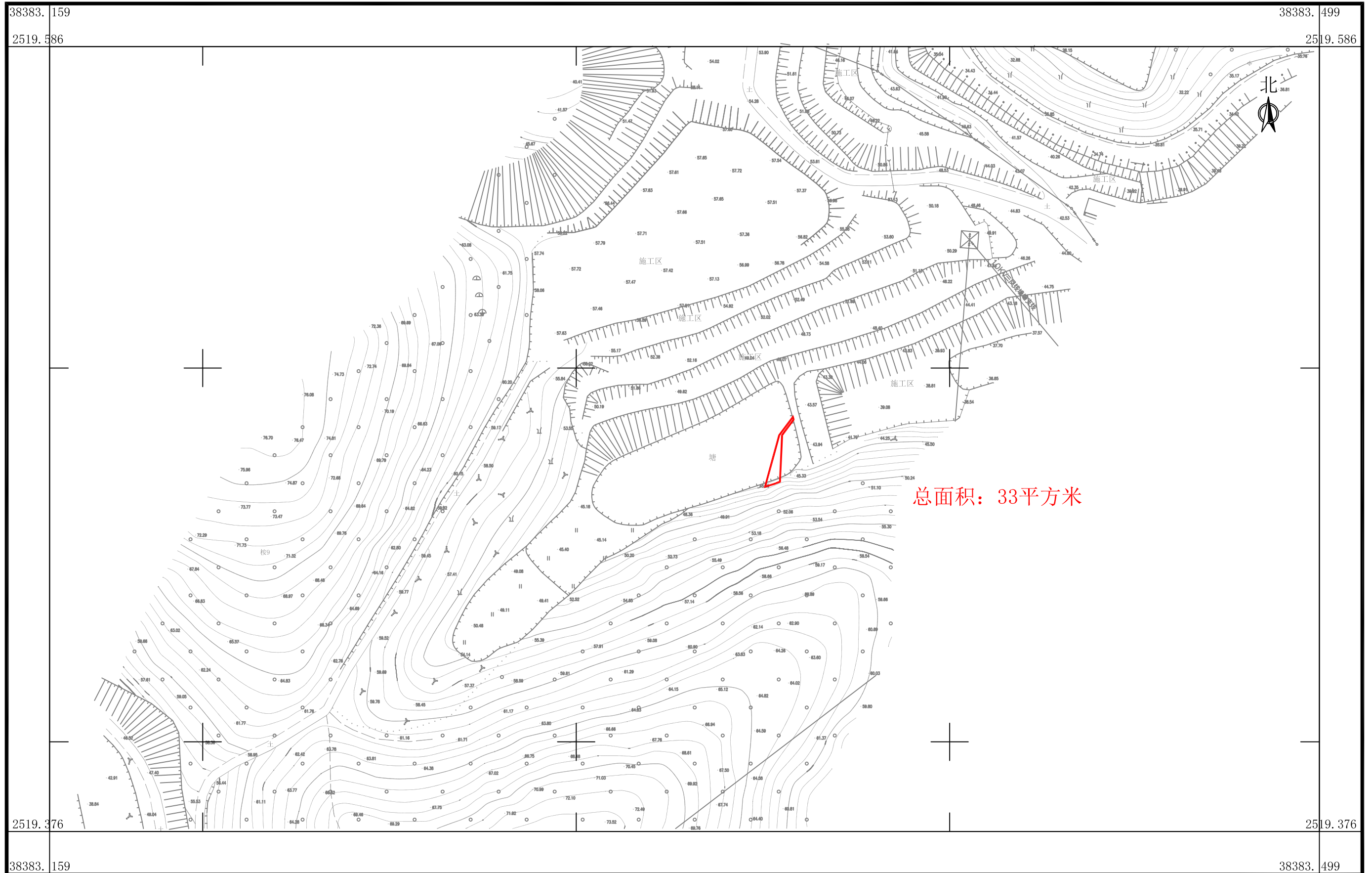
2025年2月数字化制图
2000国家大地坐标系, 中央子午线114度
TD/T1008-2007土地勘测定界规程

1:2000

制图员：林楚云
审核员：杨 团

南海至新会高速公路鹤山段建设项目用地拟征收土地范围图（4）

鹤山市龙口镇滘蓼村合岗股份经济合作社



广东华地自然空间规划研究有限公司

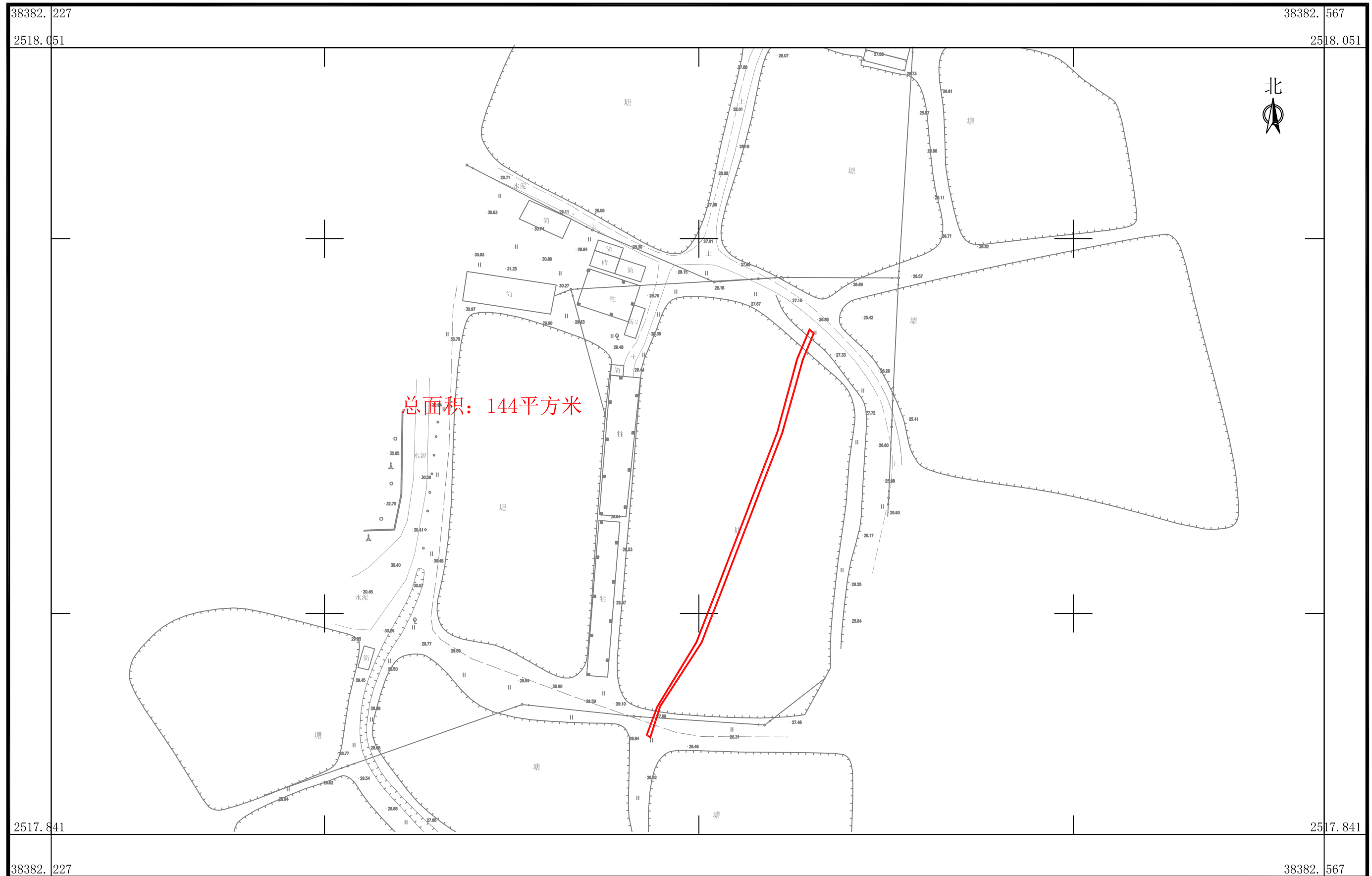
2025年2月数字化制图
2000国家大地坐标系, 中央子午线114度
TD/T1008-2007土地勘测定界规程

1:1000

制图员: 林楚云
审核员: 杨团

南海至新会高速公路鹤山段建设项目用地拟征收土地范围图（5）

鹤山市龙口镇滘蓼村和平第二、滘蓼村和平第三股份经济合作社



广东华地自然空间规划研究有限公司

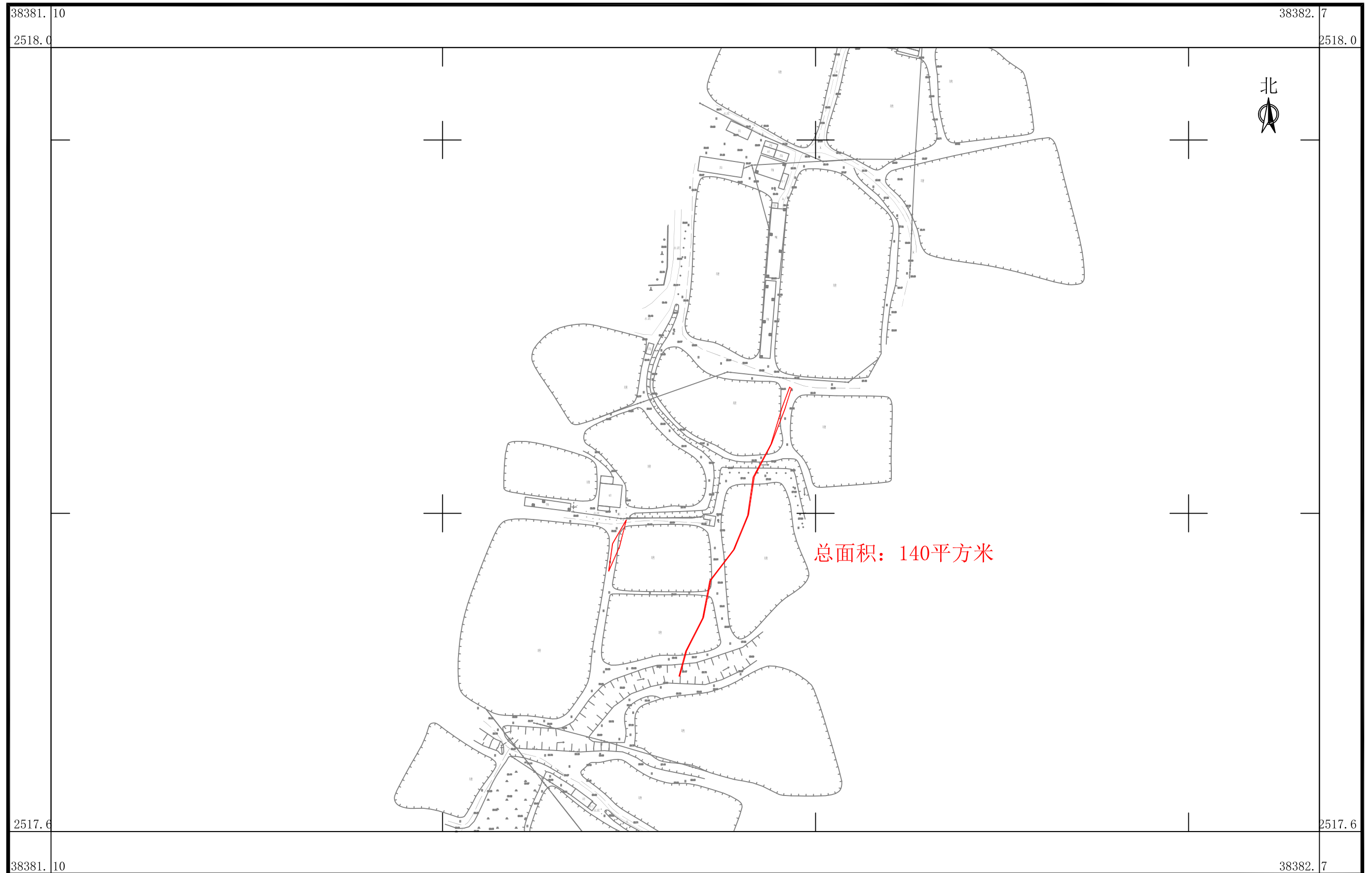
2025年2月数字化制图
2000国家大地坐标系, 中央子午线114度
TD/T1008-2007土地勘测定界规程

1:1000

制图员: 林楚云
审核员: 杨团

南海至新会高速公路鹤山段建设项目用地拟征收土地范围图（6）

鹤山市龙口镇滘蓼村和平第二股份经济合作社



广东华地自然空间规划研究有限公司

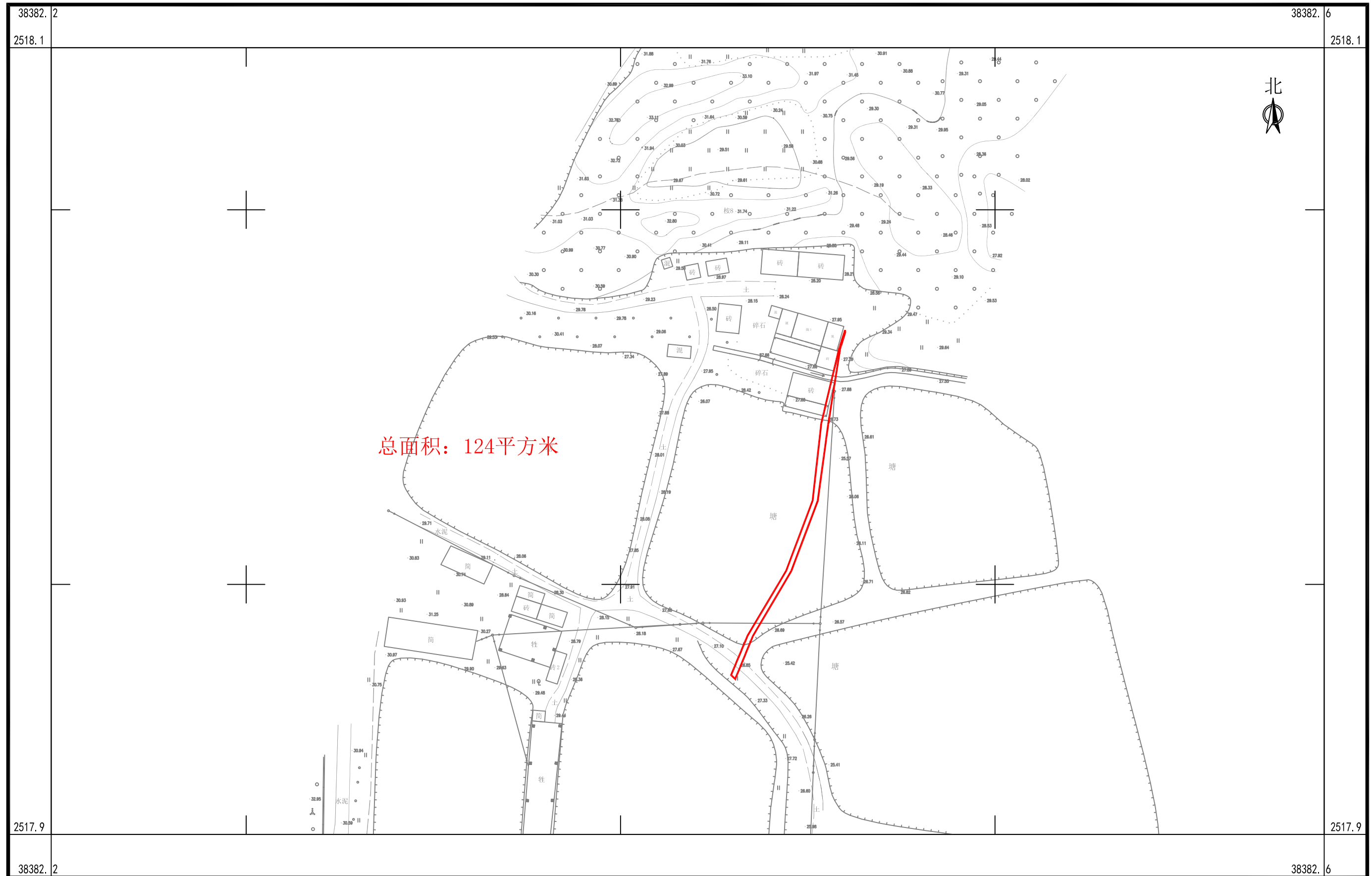
2025年2月数字化制图
2000国家大地坐标系, 中央子午线114度
TD/T1008-2007土地勘测定界规程

1:2000

制图员: 林楚云
审核员: 杨 团

南海至新会高速公路鹤山段建设项目用地拟征收土地范围图（7）

鹤山市龙口镇滘蓼村和平第三股份经济合作社



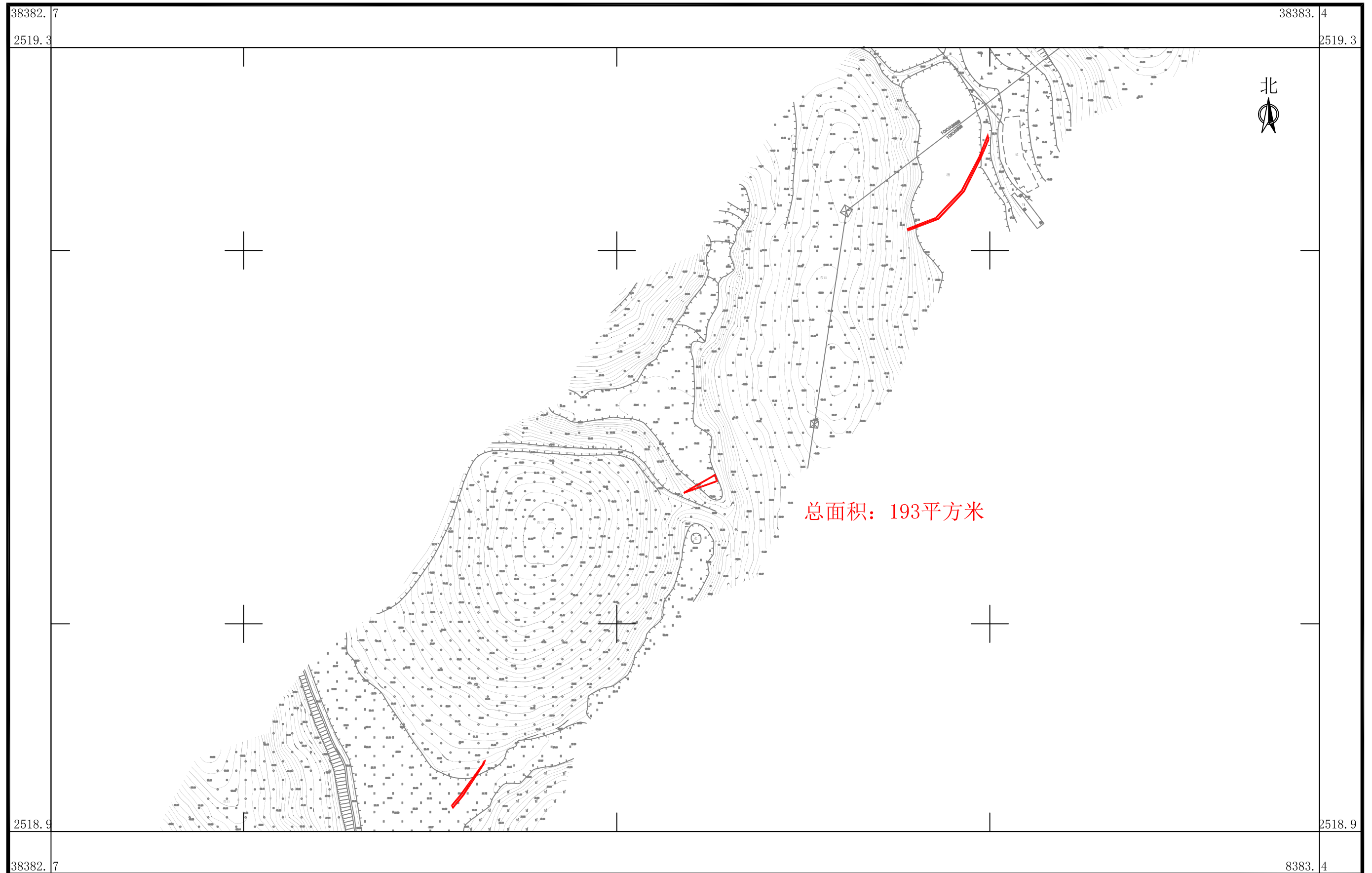
2025年2月数字化制图
2000国家大地坐标系, 中央子午线114度
TD/T1008-2007土地勘测定界规程

1:1000

制图员: 林楚云
审核员: 杨 团

南海至新会高速公路鹤山段建设项目用地拟征收土地范围图（8-1）

鹤山市龙口镇滘蓼村天堂第二股份经济合作社



广东华地自然空间规划研究有限公司

2025年2月数字化制图
2000国家大地坐标系, 中央子午线114度
TD/T1008-2007土地勘测定界规程

1:2000

制图员: 林楚云
审核员: 杨团

南海至新会高速公路鹤山段建设项目用地拟征收土地范围图（8-2）

鹤山市龙口镇滘蓼村天堂第二股份经济合作社



广东华地自然空间规划研究有限公司

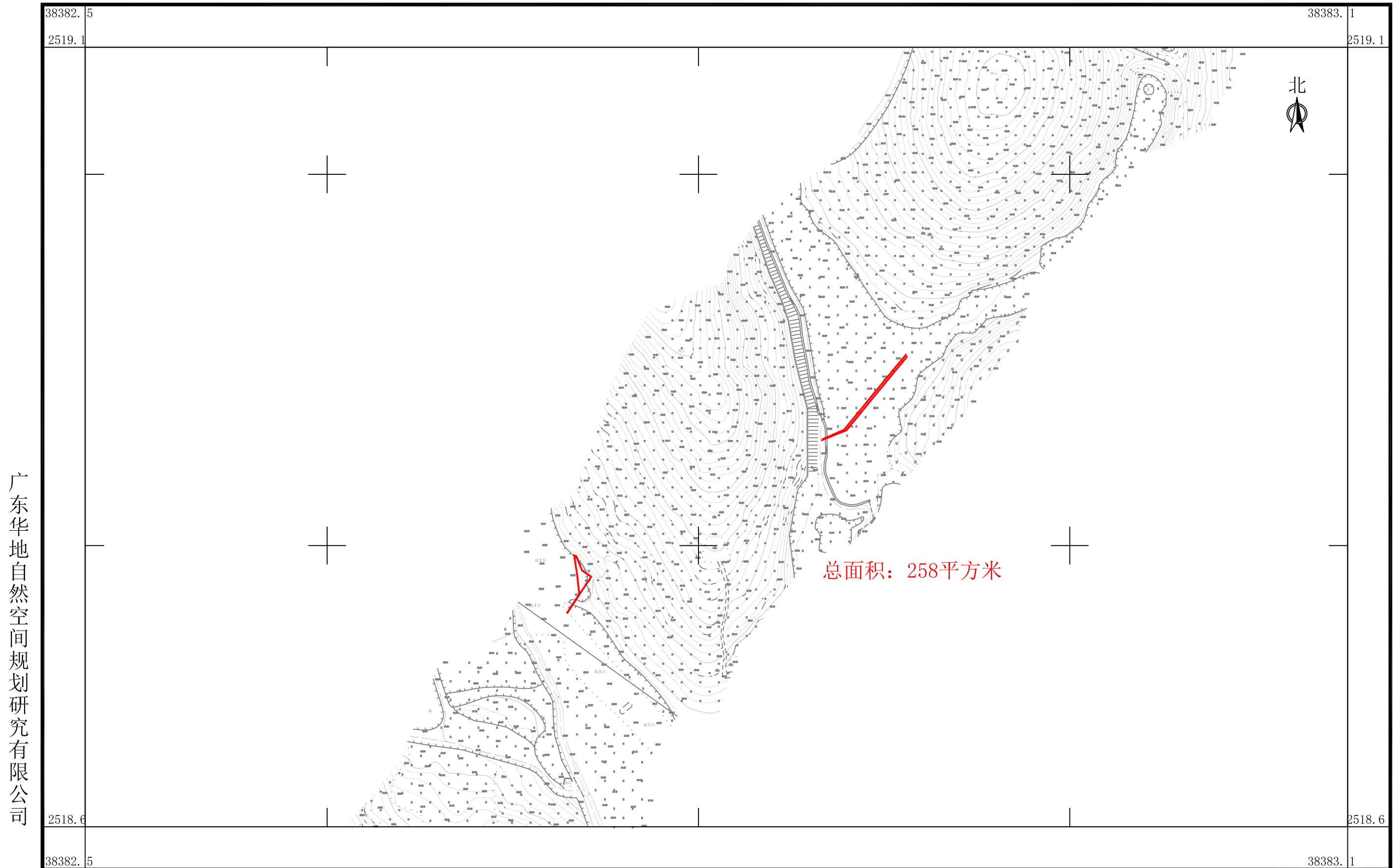
2025年2月数字化制图
2000国家大地坐标系, 中央子午线114度
TD/T1008-2007土地勘测定界规程

1:2000

制图员：林楚云
审核员：杨团

南海至新会高速公路鹤山段建设项目用地拟征收土地范围图（9-1）

鹤山市龙口镇滘蓼村天堂第三股份经济合作社



广东华地自然空间规划研究有限公司

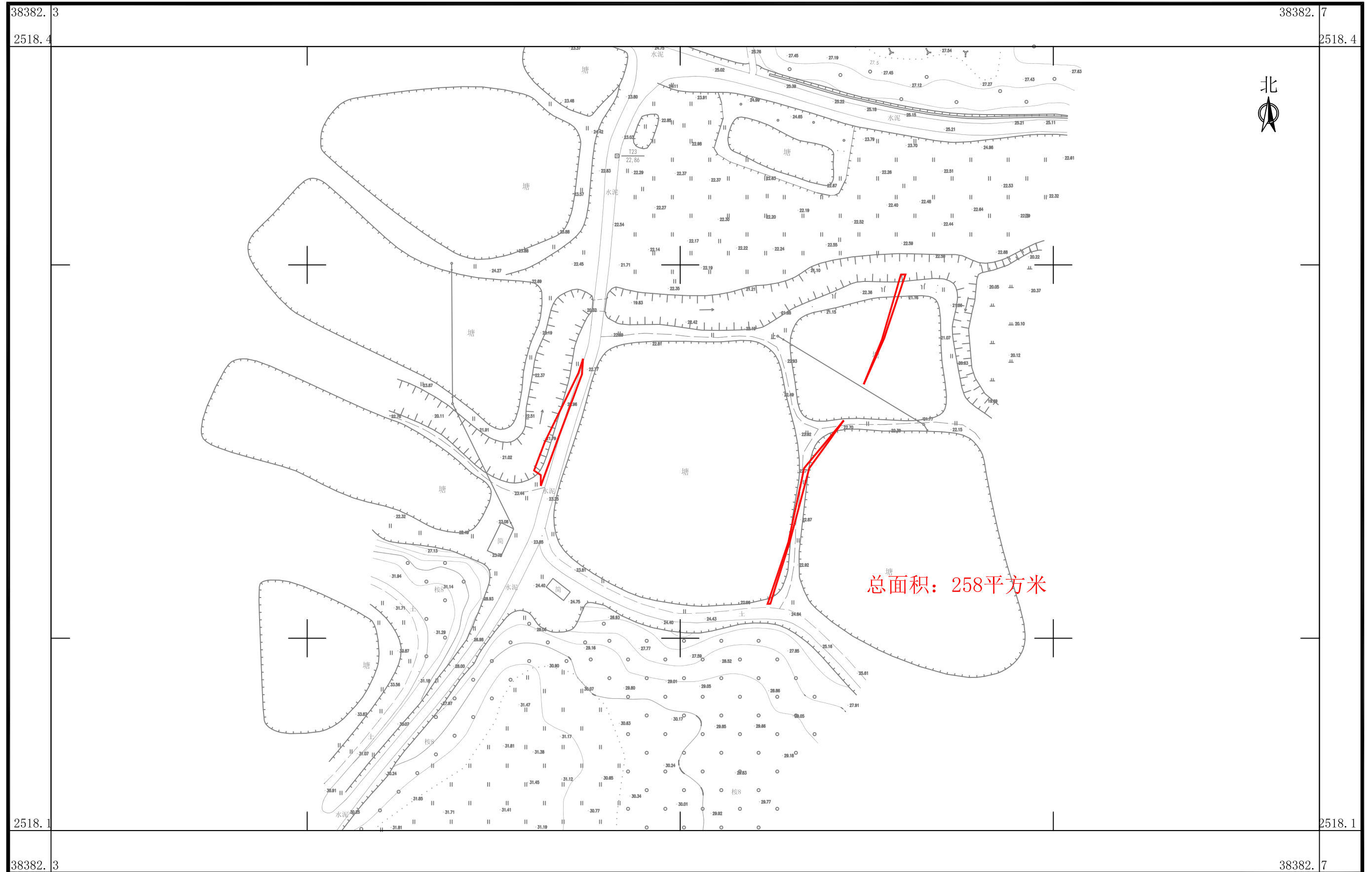
2025年2月数字化制图
2000国家大地坐标系, 中央子午线114度
TD/T1008-2007土地勘测定界规程

1:2000

制图员：林楚云
审核员：杨团

南海至新会高速公路鹤山段建设项目用地拟征收土地范围图（9-2）

鹤山市龙口镇滘蓼村天堂第三股份经济合作社



广东华地自然空间规划研究有限公司

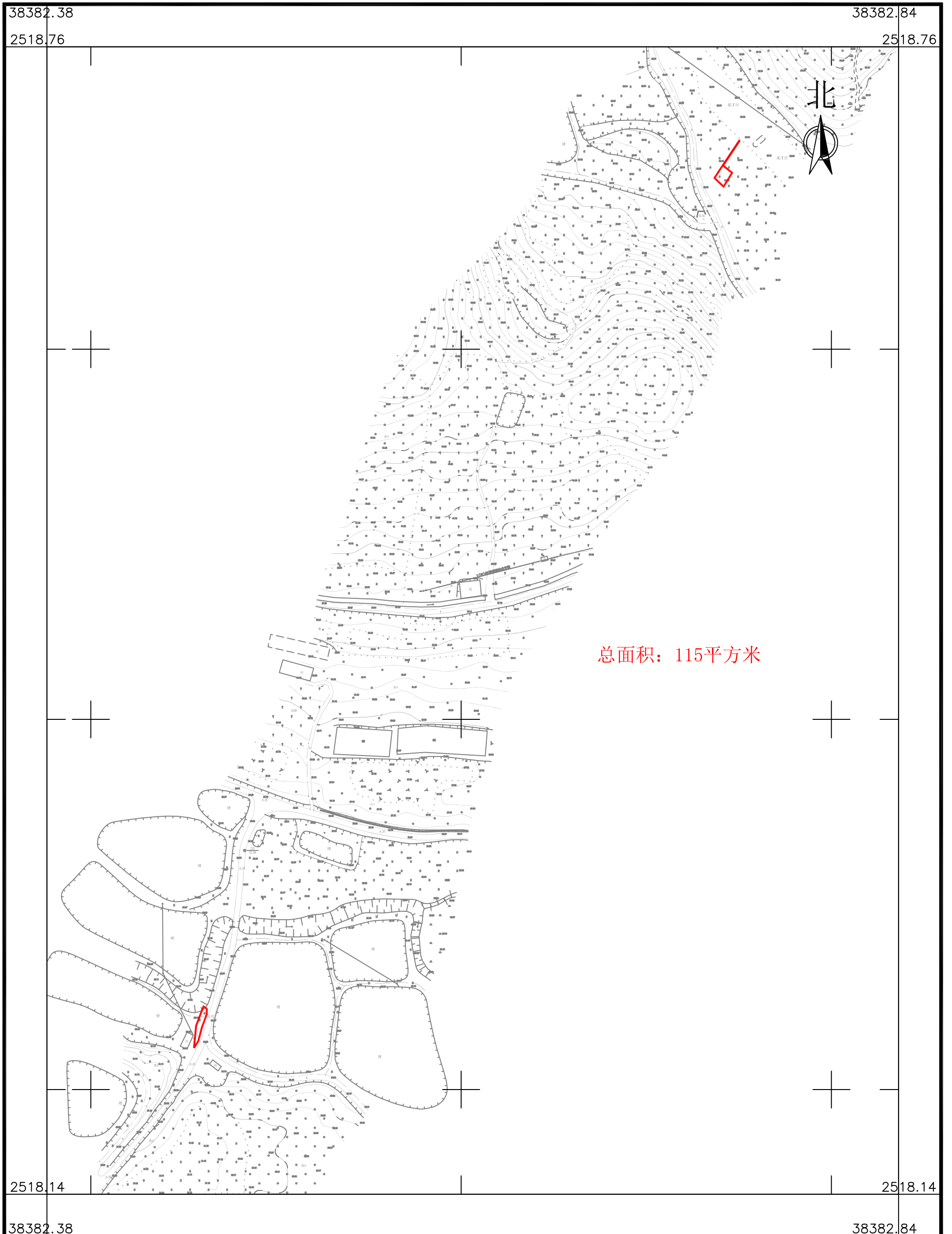
2025年2月数字化制图
2000国家大地坐标系, 中央子午线114度
TD/T1008-2007土地勘测定界规程

1:1000

制图员: 林楚云
审核员: 杨团

南海至新会高速公路鹤山段建设项目用地拟征收土地范围图（10）

鹤山市龙口镇滘蓼村天堂第四股份经济合作社



广东华地自然空间规划研究有限公司

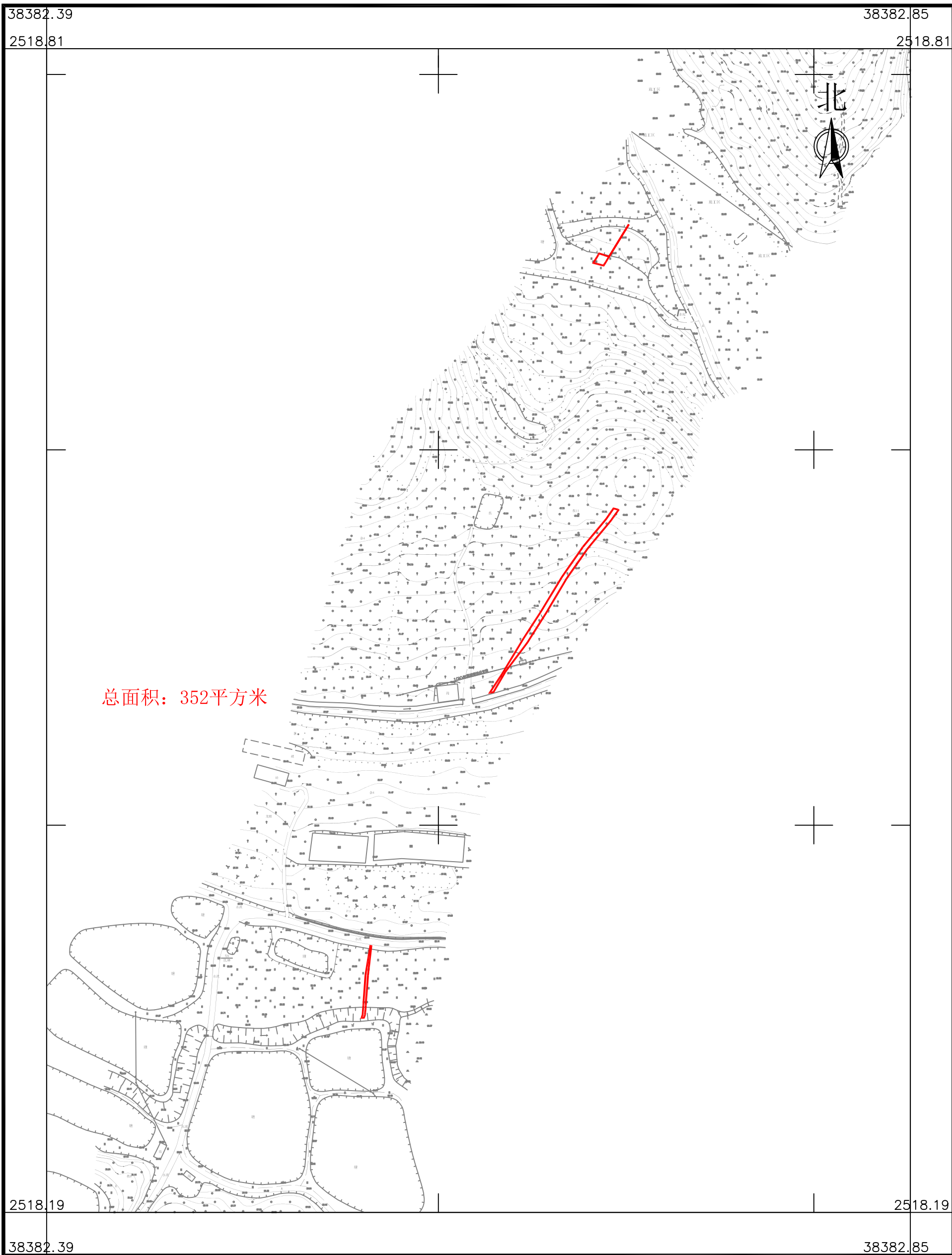
2025年2月数字化制图
2000国家大地坐标系, 中央子午线114度
TD/T1008-2007土地勘测定界规程

1:2000

制图员: 林楚云
检查员: 杨 团

南海至新会高速公路鹤山段建设项目用地拟征收土地范围图（11）

鹤山市龙口镇滘蓼村天堂第一股份经济合作社



广东华地自然空间规划研究有限公司

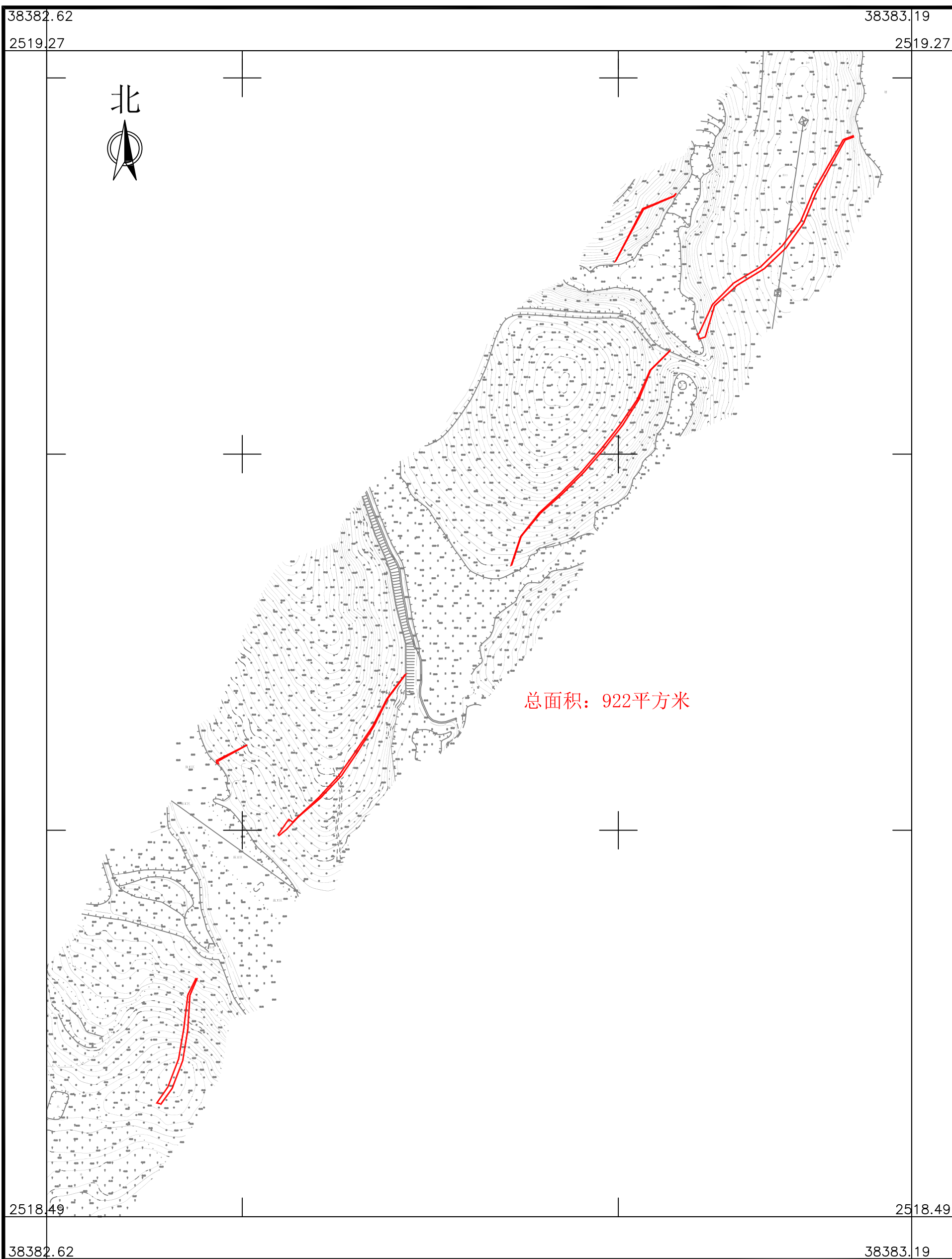
2025年2月数字化制图
2000国家大地坐标系, 中央子午线114度
TD/T1008-2007土地勘测定界规程

1:2000

制图员：林楚云
检查员：杨 团

南海至新会高速公路鹤山段建设项目用地拟征收土地范围图（12）

鹤山市龙口镇滘蓼村天堂股份经济合作社



广东华地自然空间规划研究有限公司

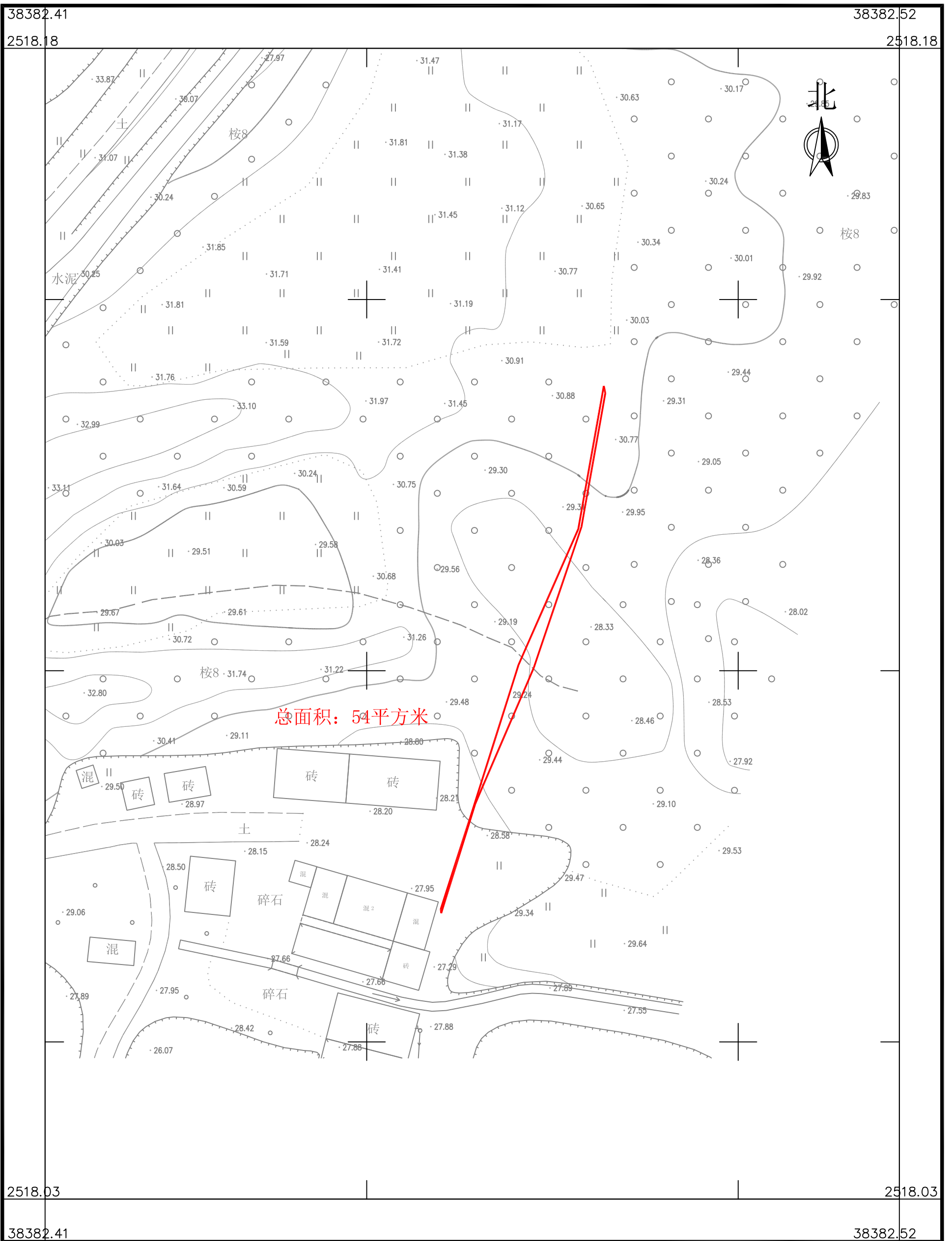
2025年2月数字化制图
2000国家大地坐标系, 中央子午线114度
TD/T1008-2007土地勘测定界规程

1:2500

制图员：林楚云
检查员：杨 团

南海至新会高速公路鹤山段建设项目用地拟征收土地范围图（13）

鹤山市龙口镇滘蓼村天堂股份经济合作社、滘蓼股份经济合作联社



广东华地自然空间规划研究有限公司

2025年2月数字化制图
2000国家大地坐标系, 中央子午线114度
TD/T1008-2007土地勘测定界规程

1:500

制图员: 林楚云
检查员: 杨 团

南海至新会高速公路鹤山段建设项目用地拟征收土地范围图（14）

鹤山市龙口镇滘蓼股份经济合作联社



广东华地自然空间规划研究有限公司

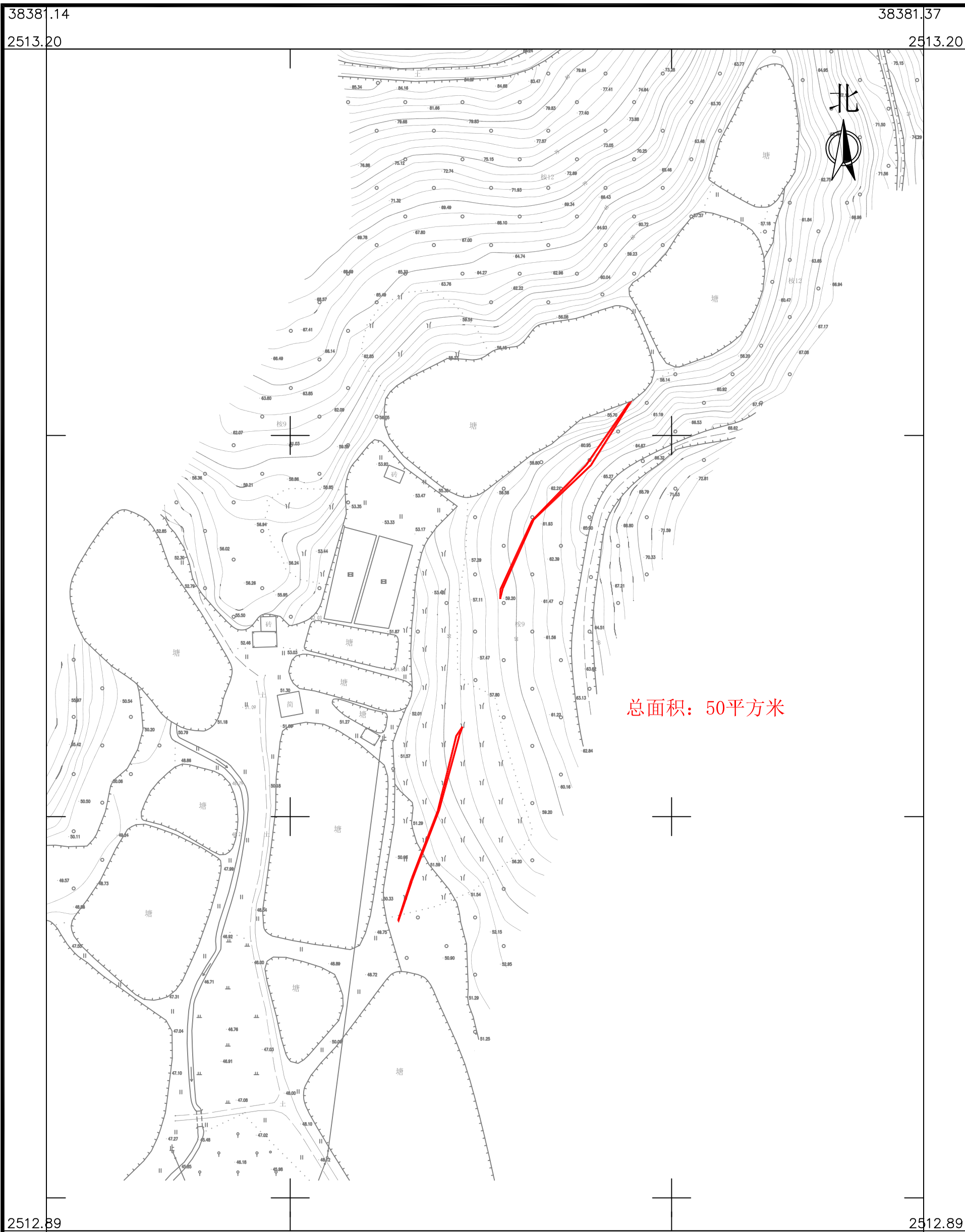
2025年2月数字化制图
2000国家大地坐标系, 中央子午线114度
TD/T1008-2007土地勘测定界规程

1:2000

制图员: 林楚云
审核员: 杨团

南海至新会高速公路鹤山段建设项目用地拟征收土地范围图（15）

鹤山市龙口镇三洞村古造第五股份经济合作社



广东华地自然空间规划研究有限公司

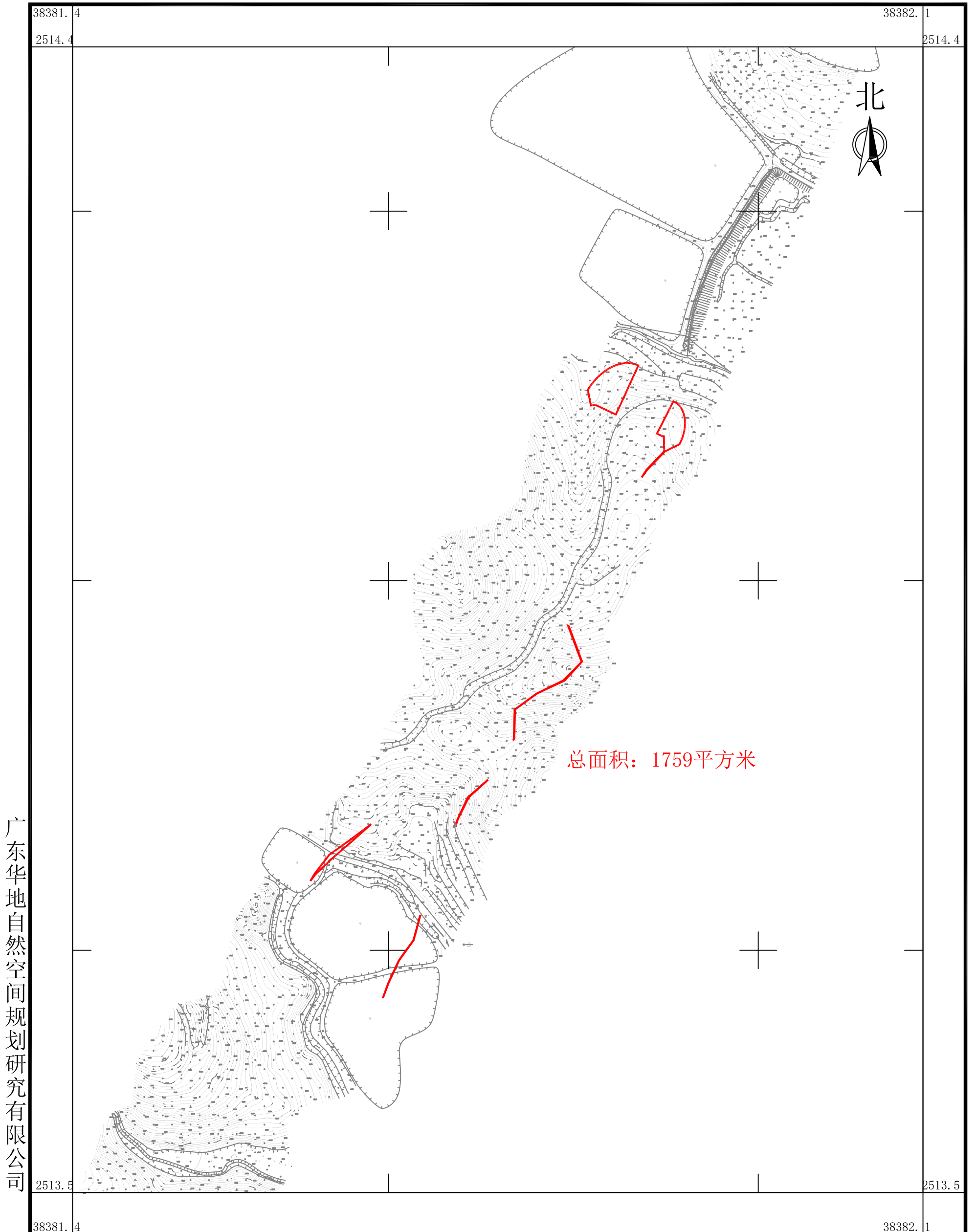
2025年2月数字化制图
2000国家大地坐标系, 中央子午线114度
TD/T1008-2007土地勘测定界规程

1:1000

制图员：林楚云
检查员：杨 团

南海至新会高速公路鹤山段建设项目用地拟征收土地范围图（16）

鹤山市龙口镇三洞村炭岗股份经济合作社



广东华地自然空间规划研究有限公司

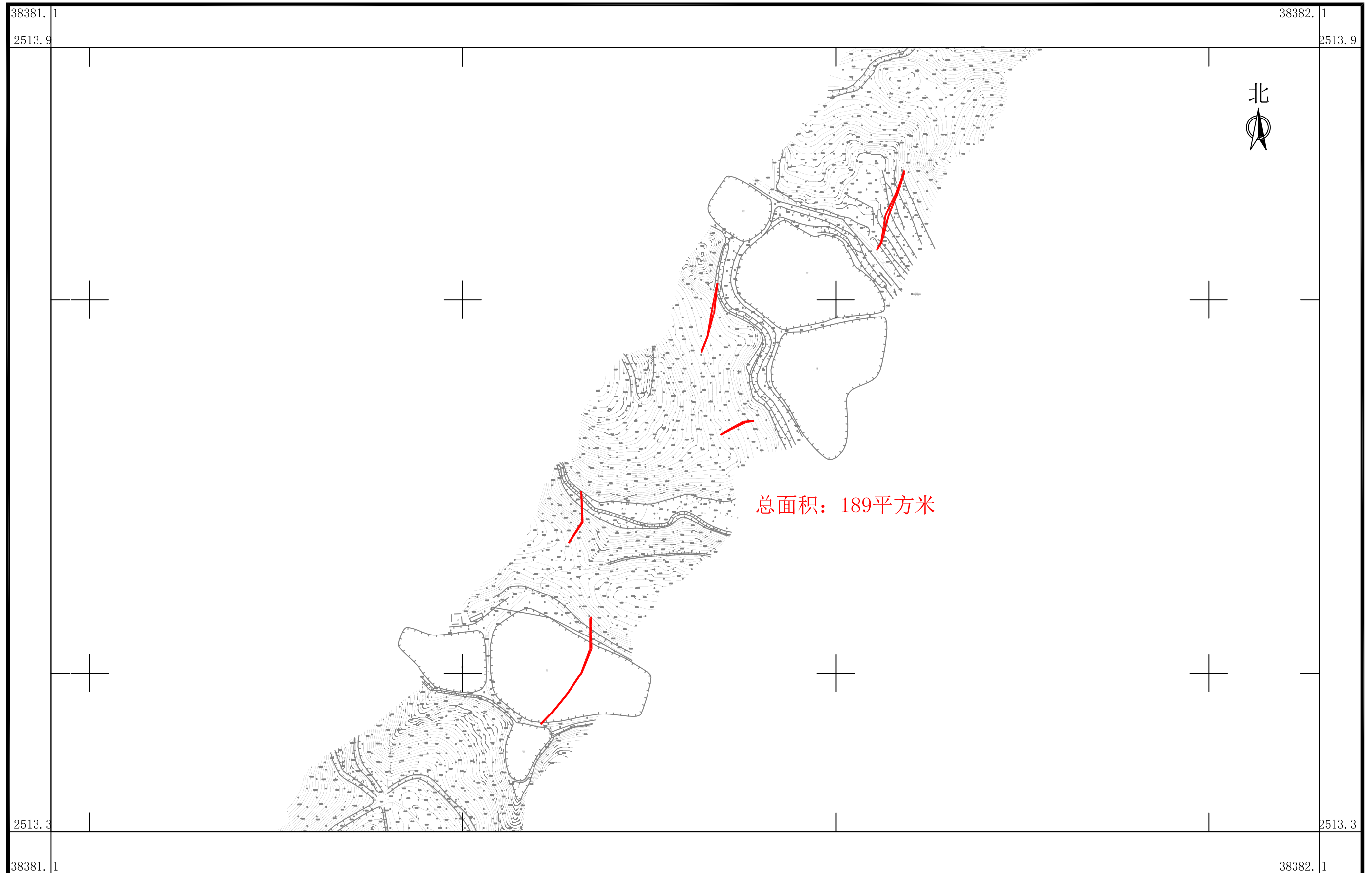
2025年2月数字化制图
2000国家大地坐标系, 中央子午线114度
TD/T1008-2007土地勘测定界规程

1:3000

制图员：林楚云
检查员：杨 团

南海至新会高速公路鹤山段建设项目用地拟征收土地范围图（17）

鹤山市龙口镇三洞村荔枝股份经济合作社



广东华地自然空间规划研究有限公司

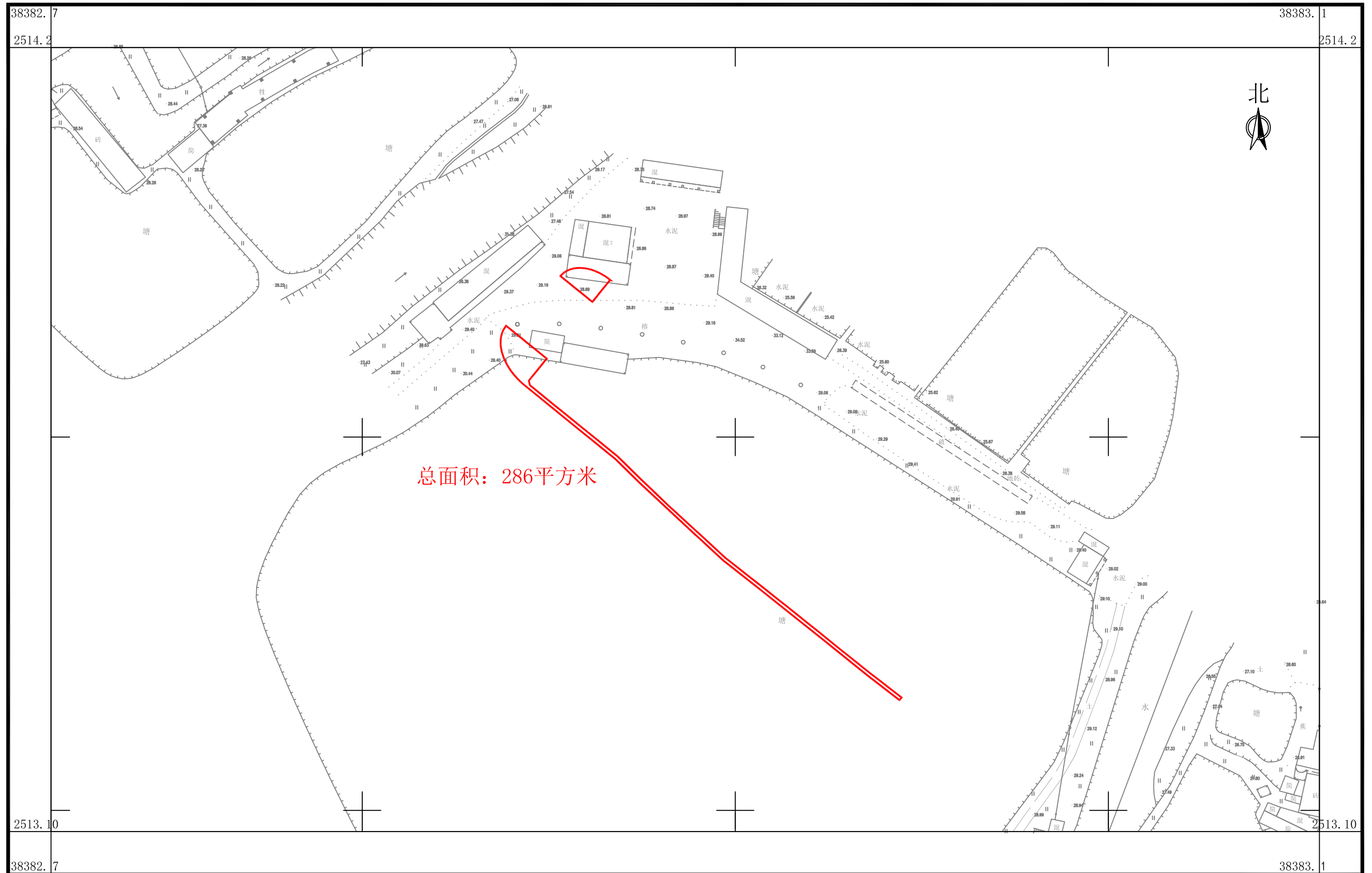
2025年2月数字化制图
2000国家大地坐标系, 中央子午线114度
TD/T1008-2007土地勘测定界规程

1:3000

制图员: 林楚云
审核员: 杨团

南海至新会高速公路鹤山段建设项目用地拟征收土地范围图（18）

鹤山市龙口镇三洞村莲塘、三洞村炭岗、三洞村蟠龙、三洞村水口股份经济合作社



广东华地自然空间规划研究有限公司

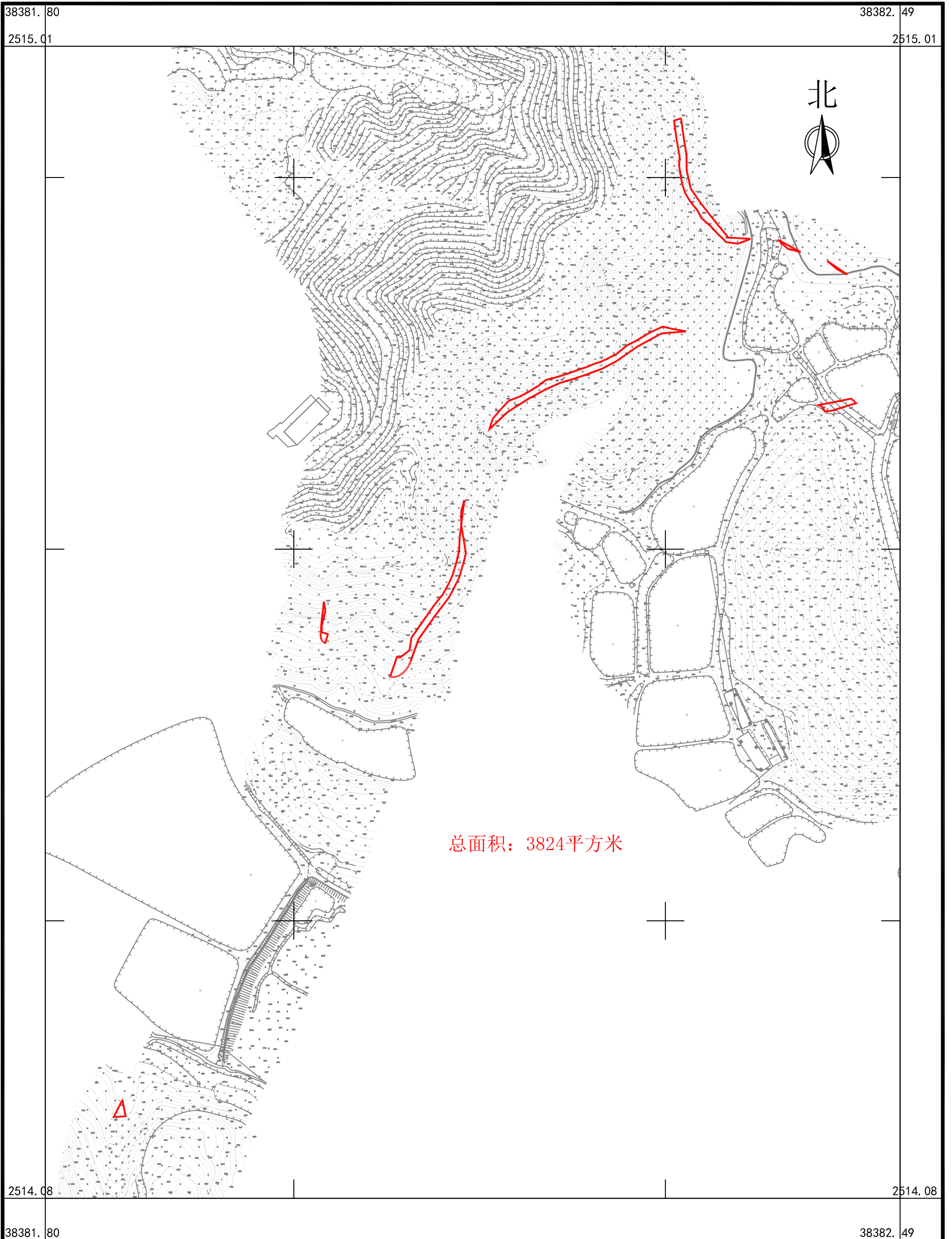
2025年2月数字化制图
2000国家大地坐标系, 中央子午线114度
TD/T1008-2007土地勘测定界规程

1:1000

制图员: 林楚云
审核员: 杨团

南海至新会高速公路鹤山段建设项目用地拟征收土地范围图（19-1）

鹤山市龙口镇三洞村蟠龙股份经济合作社



广东华地自然空间规划研究有限公司

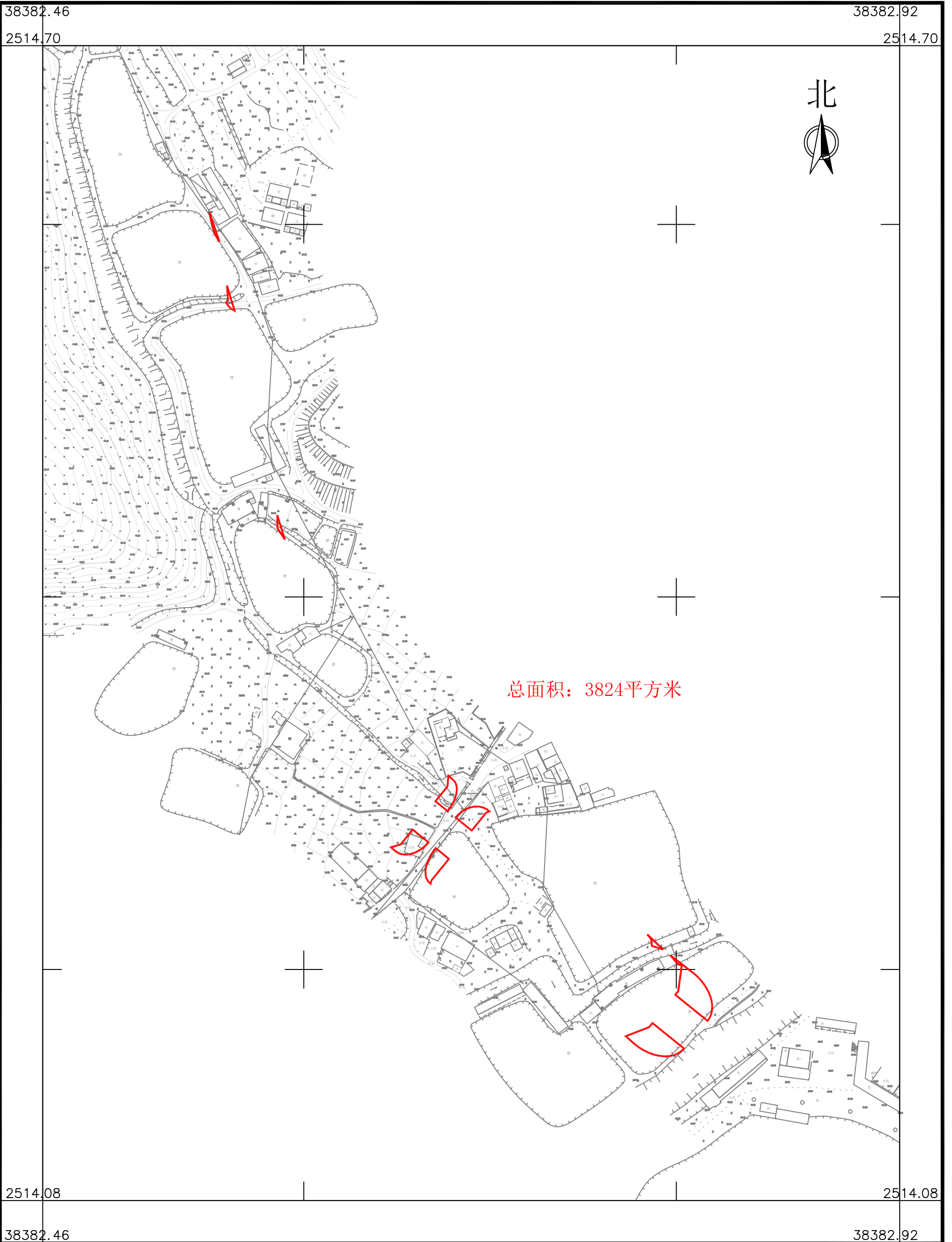
2025年2月数字化制图
2000国家大地坐标系, 中央子午线114度
TD/T1008-2007土地勘测定界规程

1:3000

制图员：林楚云
检查员：杨 团

南海至新会高速公路鹤山段建设项目用地拟征收土地范围图（19-2）

鹤山市龙口镇三洞村蟠龙股份经济合作社



广东华地自然空间规划研究有限公司

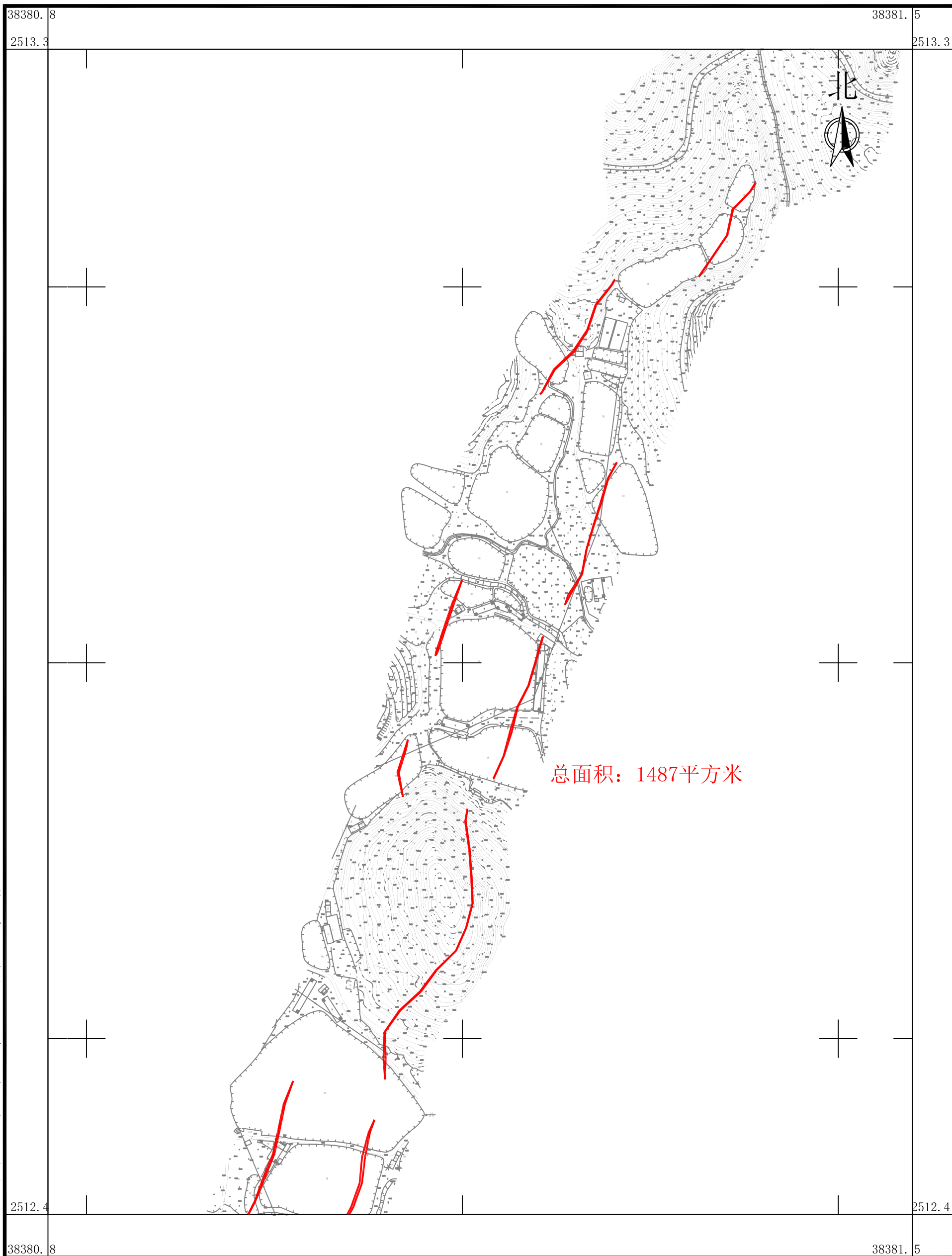
2025年2月数字化制图
2000国家大地坐标系, 中央子午线114度
TD/T1008-2007土地勘测定界规程

1:2000

制图员: 林楚云
检查员: 杨 团

南海至新会高速公路鹤山段建设项目用地拟征收土地范围图（20-1）

鹤山市龙口镇三洞村三岗第九、三洞村三岗第十、三洞村三岗第十一、三洞村三岗第十二股份经济合作社



广东华地自然空间规划研究有限公司

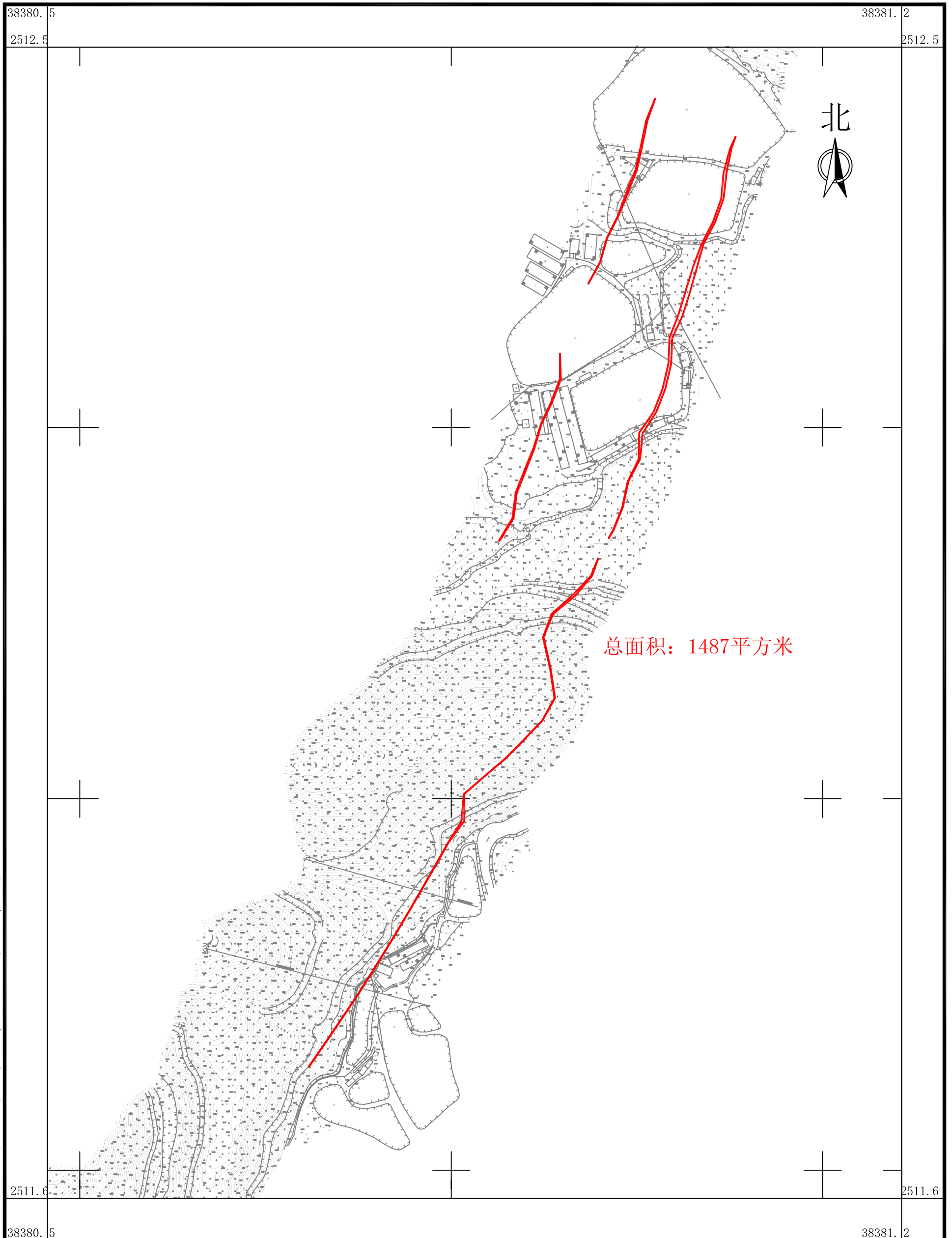
2025年2月数字化制图
2000国家大地坐标系, 中央子午线114度
TD/T1008-2007土地勘测定界规程

1:3000

制图员: 林楚云
检查员: 杨 团

南海至新会高速公路鹤山段建设项目用地拟征收土地范围图（20-2）

鹤山市龙口镇三洞村三岗第九、三洞村三岗第十、三洞村三岗第十一、三洞村三岗第十二股份经济合作社



广东华地自然空间规划研究有限公司

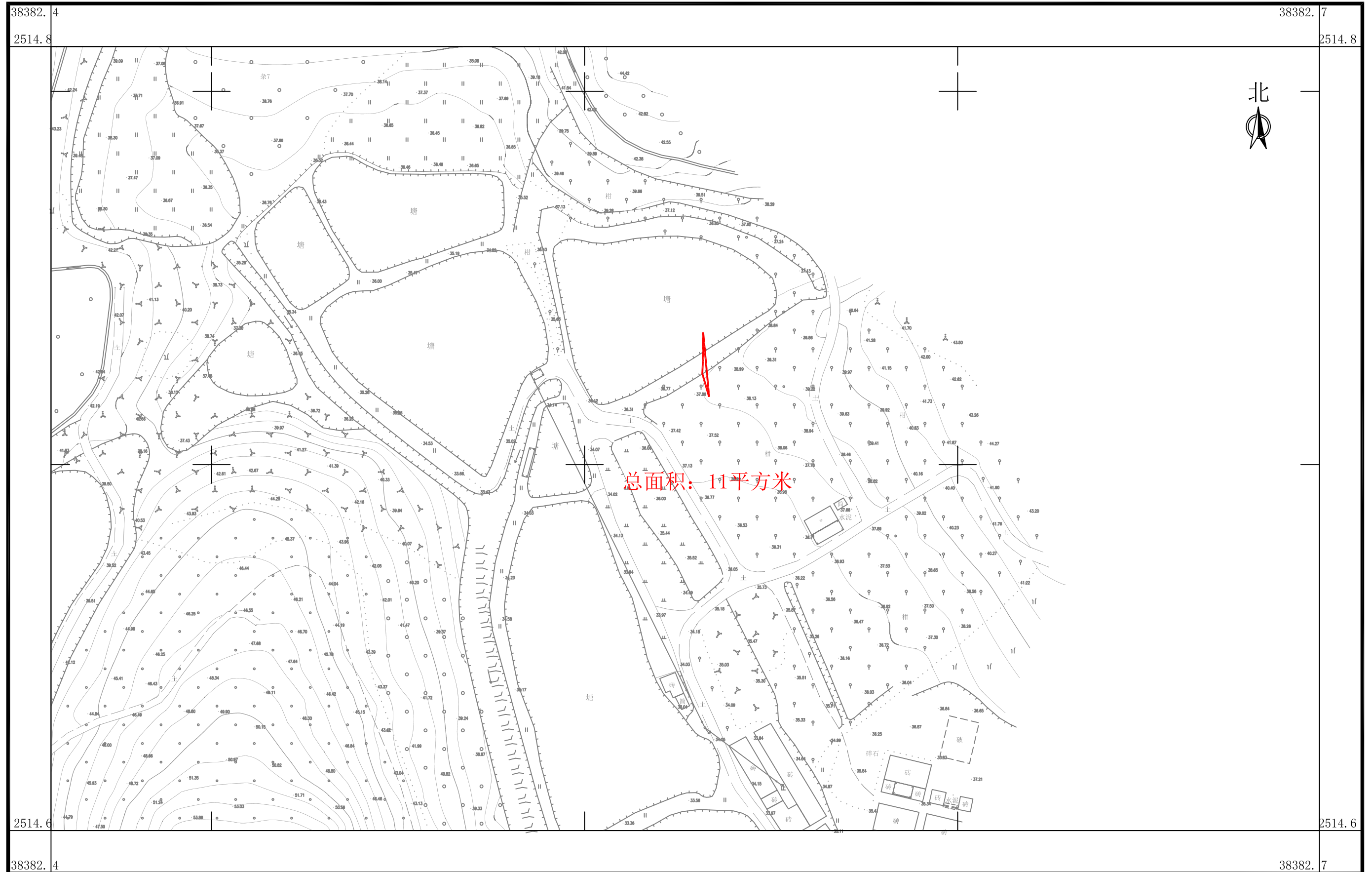
2025年2月数字化制图
2000国家大地坐标系, 中央子午线114度
TD/T1008-2007土地勘测定界规程

1:3000

制图员：林楚云
检查员：杨 团

南海至新会高速公路鹤山段建设项目用地拟征收土地范围图（21）

鹤山市龙口镇三洞村水口股份经济合作社



广东华地自然空间规划研究有限公司

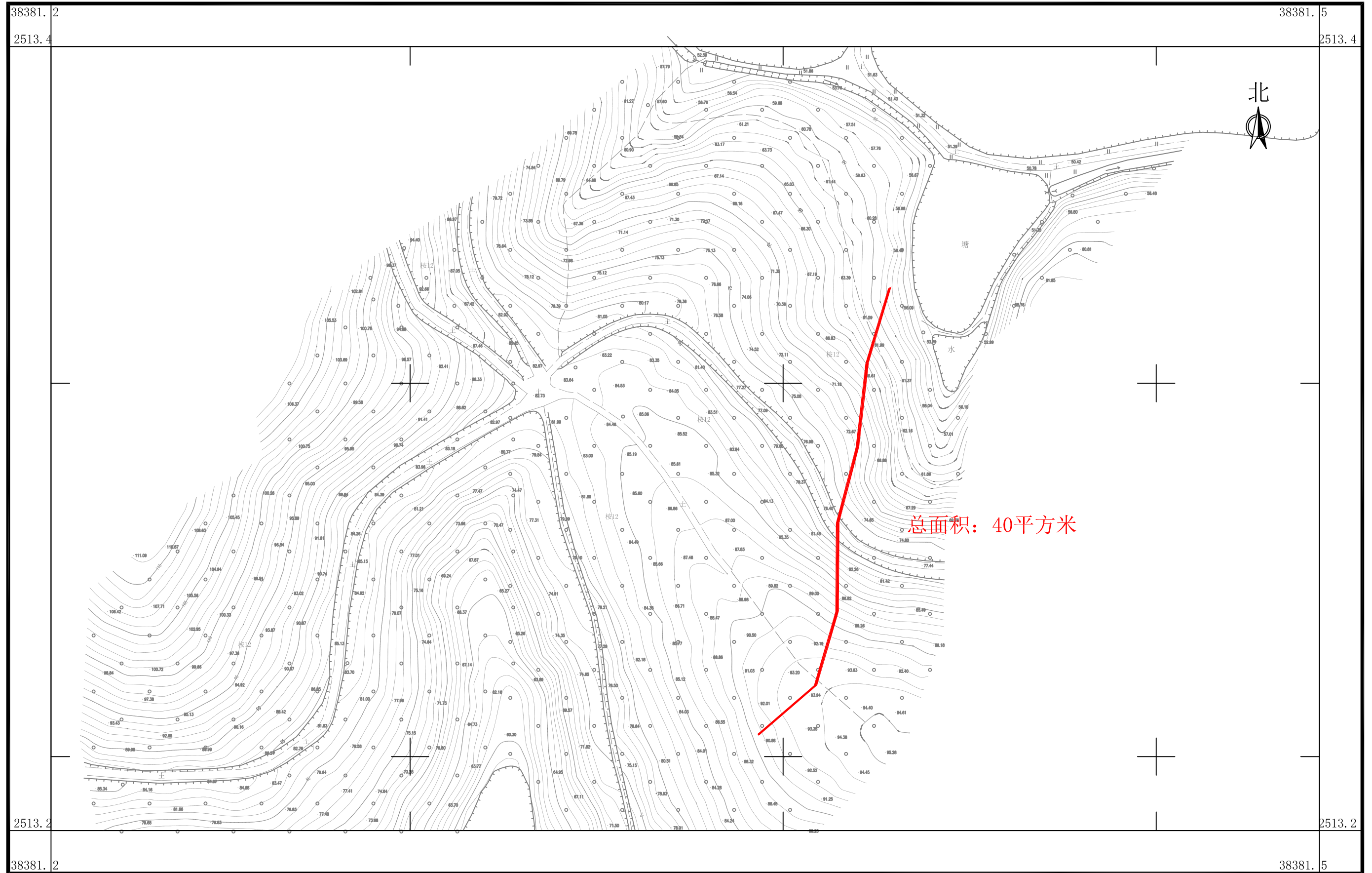
2025年2月数字化制图
2000国家大地坐标系, 中央子午线114度
TD/T1008-2007土地勘测定界规程

1:1000

制图员: 林楚云
审核员: 杨团

南海至新会高速公路鹤山段建设项目用地拟征收土地范围图（22）

鹤山市龙口镇三洞村珠村股份经济合作社



广东华地自然空间规划研究有限公司

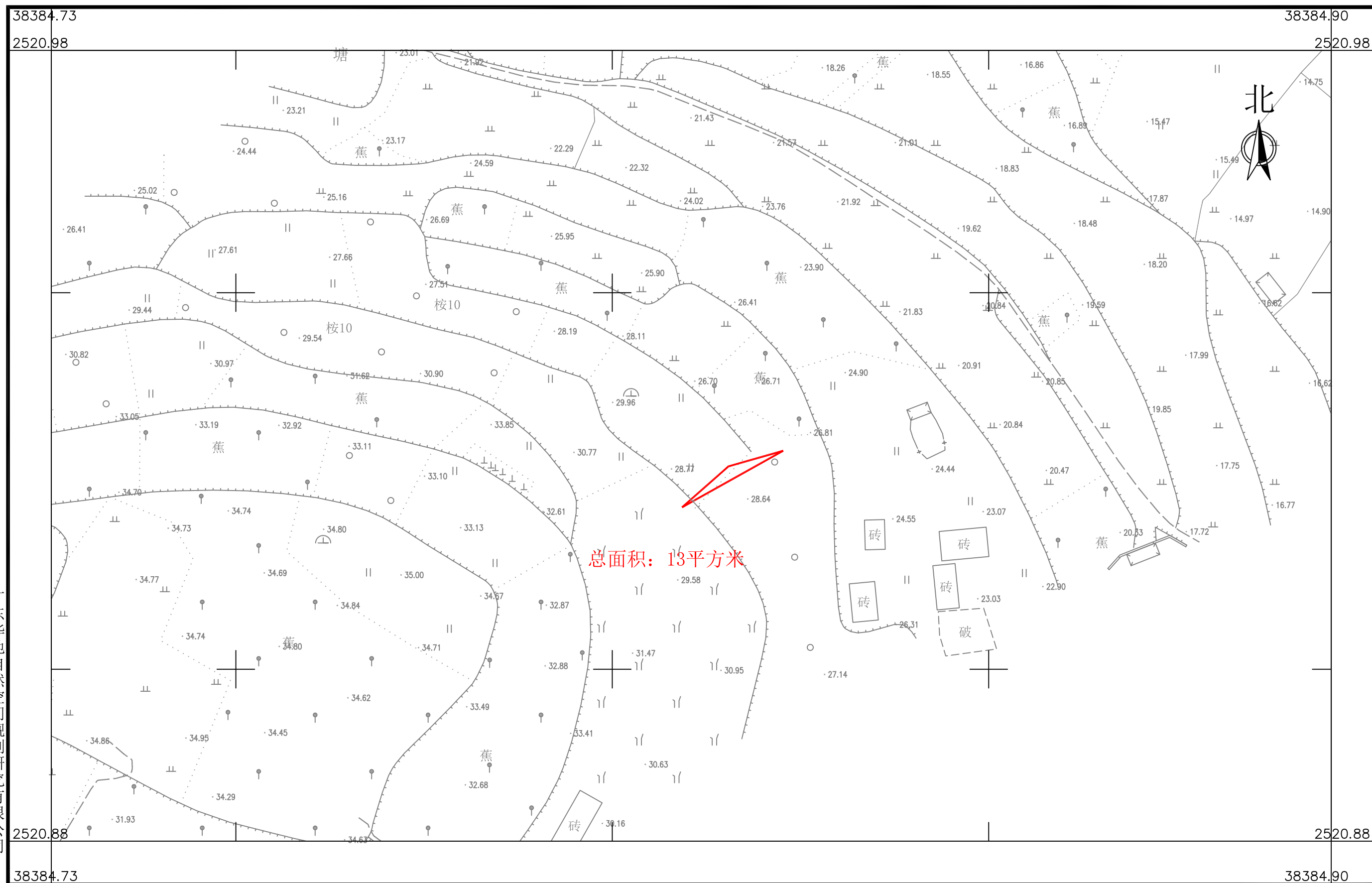
2025年2月数字化制图
2000国家大地坐标系, 中央子午线114度
TD/T1008-2007土地勘测定界规程

1:1000

制图员: 林楚云
审核员: 杨团

南海至新会高速公路鹤山段建设项目用地拟征收土地范围图（23）

鹤山市龙口镇三凤村八字第一、三凤村八字第二、三凤村凤巢第一股份经济合作社



广东华地自然空间规划研究有限公司

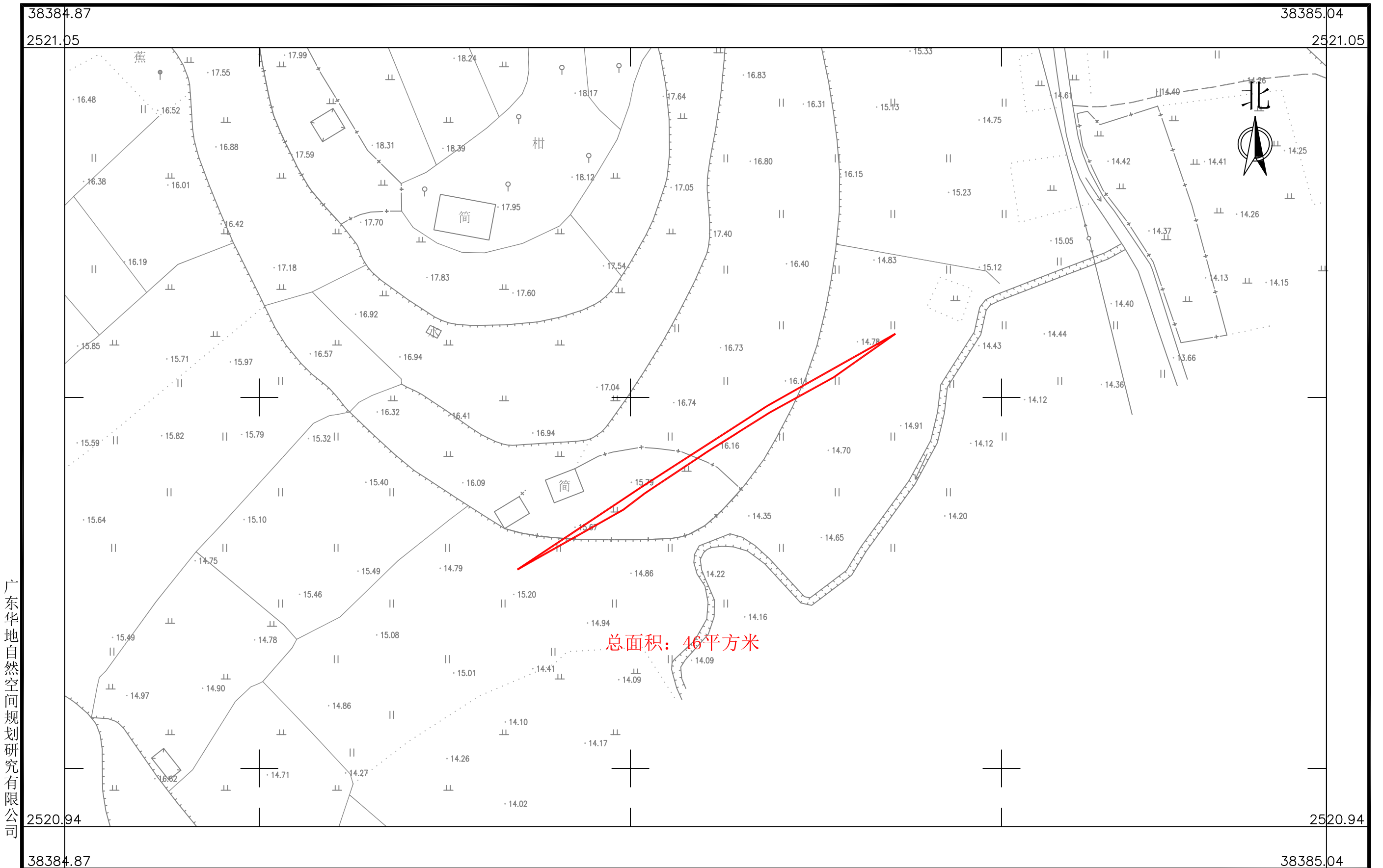
2025年2月数字化制图
2000国家大地坐标系, 中央子午线114度
TD/T1008-2007土地勘测测定界规程

1:500

制图员: 林楚云
检查员: 杨 团

南海至新会高速公路鹤山段建设项目用地拟征收土地范围图（24）

鹤山市龙口镇三凤村八字第一股份经济合作社



广东华地自然空间规划研究有限公司

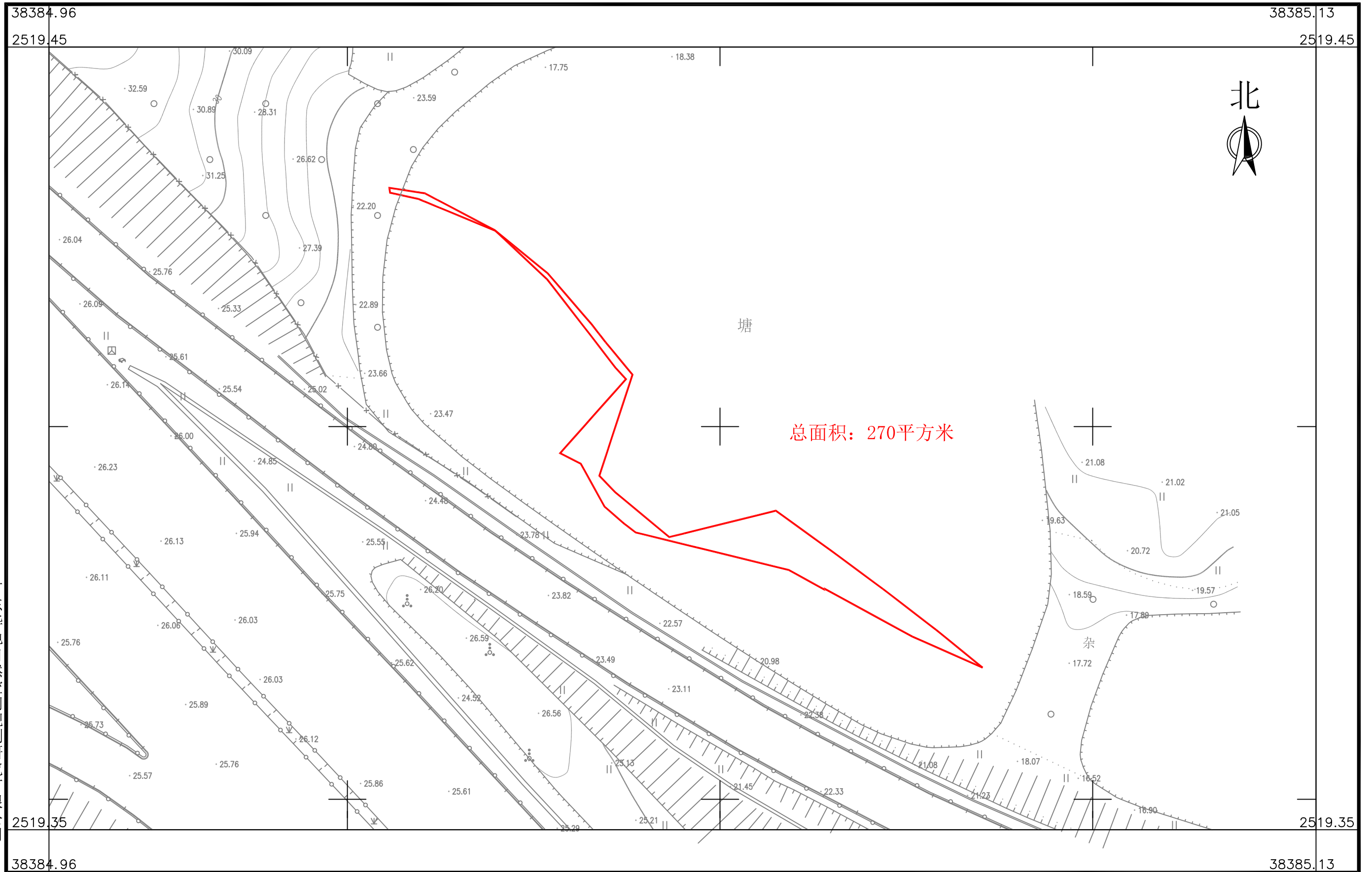
2025年2月数字化制图
2000国家大地坐标系, 中央子午线114度
TD/T1008-2007土地勘测定界规程

1:500

制图员: 林楚云
检查员: 杨团

南海至新会高速公路鹤山段建设项目用地拟征收土地范围图（25）

鹤山市龙口镇三凤村逢贵第三股份经济合作社



广东华地自然空间规划研究有限公司

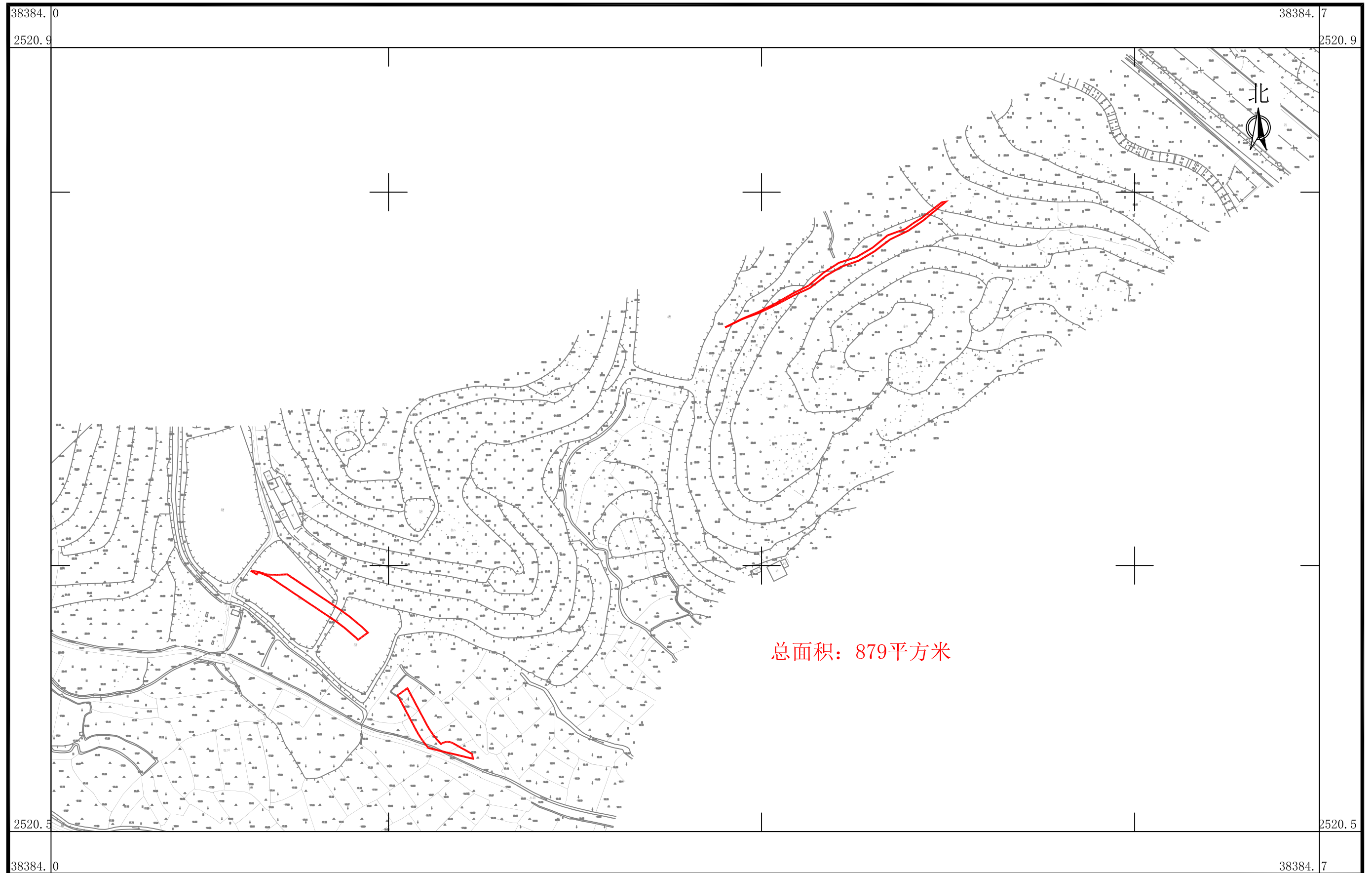
2025年2月数字化制图
2000国家大地坐标系, 中央子午线114度
TD/T1008-2007土地勘测定界规程

1:500

制图员: 林楚云
检查员: 杨团

南海至新会高速公路鹤山段建设项目用地拟征收土地范围图（26）

鹤山市龙口镇三凤村凤巢第三股份经济合作社



广东华地自然空间规划研究有限公司

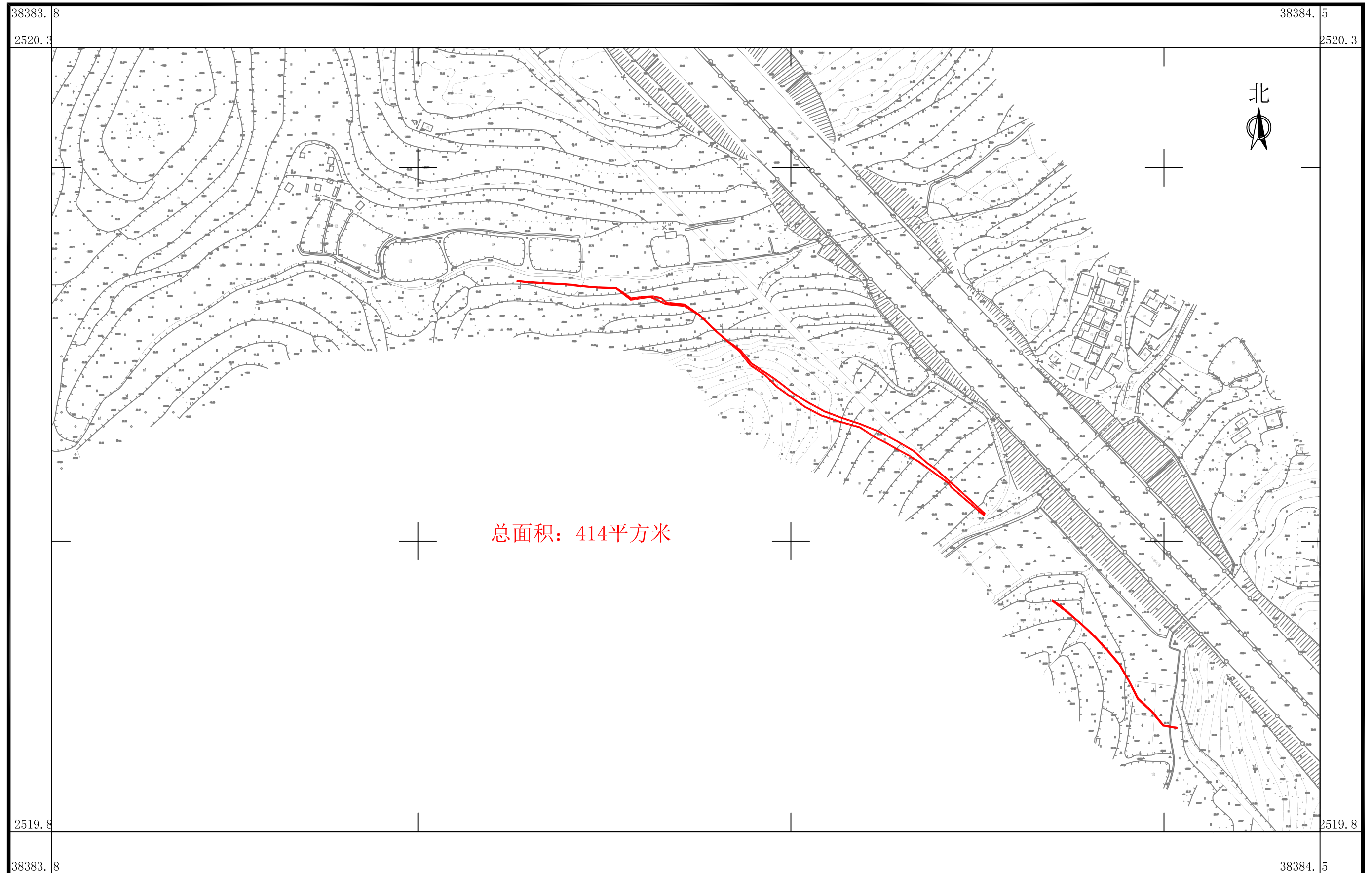
2025年2月数字化制图
2000国家大地坐标系, 中央子午线114度
TD/T1008-2007土地勘测定界规程

1:2000

制图员：林楚云
审核员：杨团

南海至新会高速公路鹤山段建设项目用地拟征收土地范围图（27）

鹤山市龙口镇三凤村凤巢第四股份经济合作社



广东华地自然空间规划研究有限公司

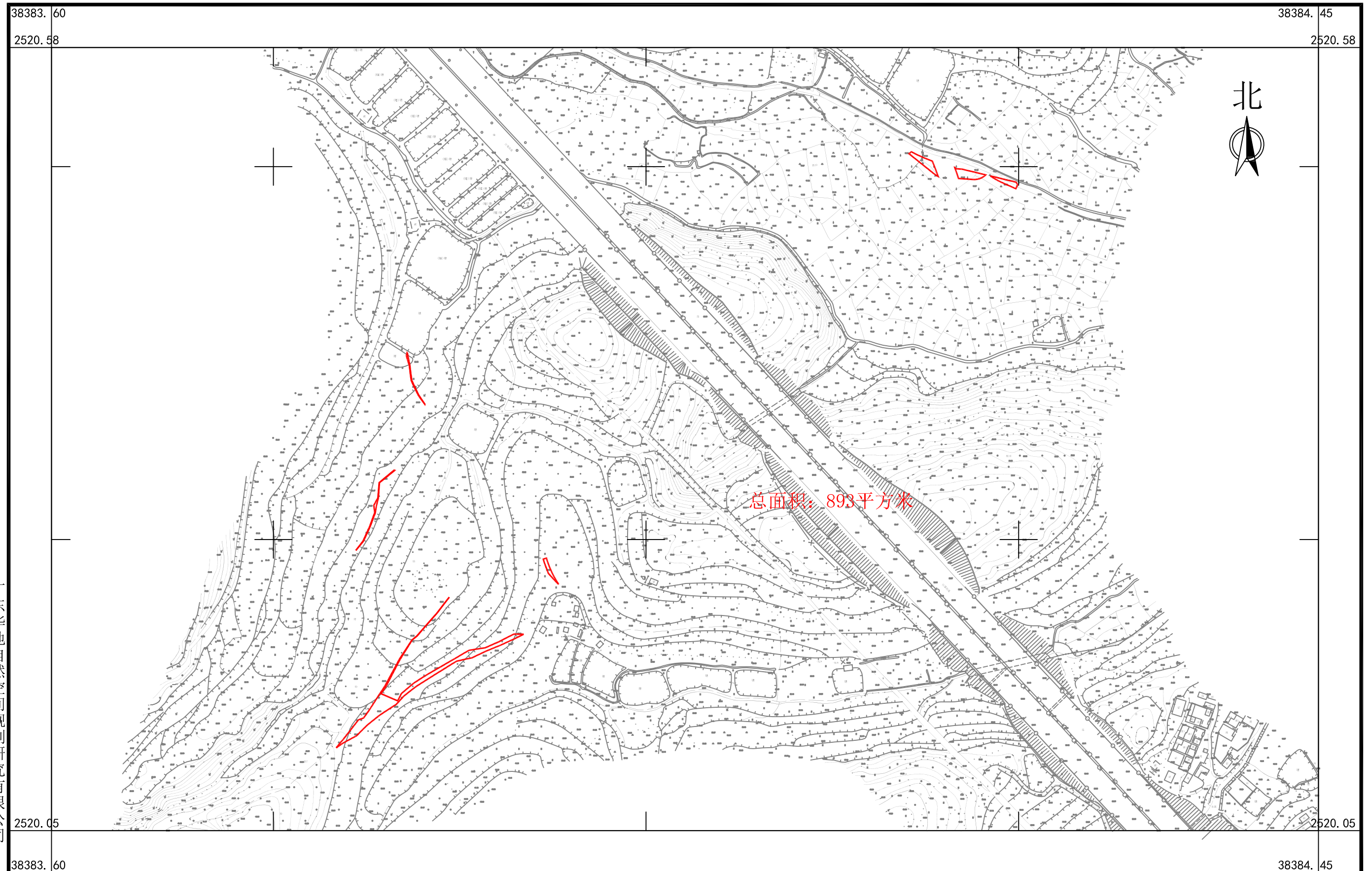
2025年2月数字化制图
2000国家大地坐标系, 中央子午线114度
TD/T1008-2007土地勘测定界规程

1:2000

制图员: 林楚云
审核员: 杨 团

南海至新会高速公路鹤山段建设项目用地拟征收土地范围图（28）

鹤山市龙口镇三凤村凤巢第五股份经济合作社



总面积: 893平方米

广东华地自然空间规划研究有限公司

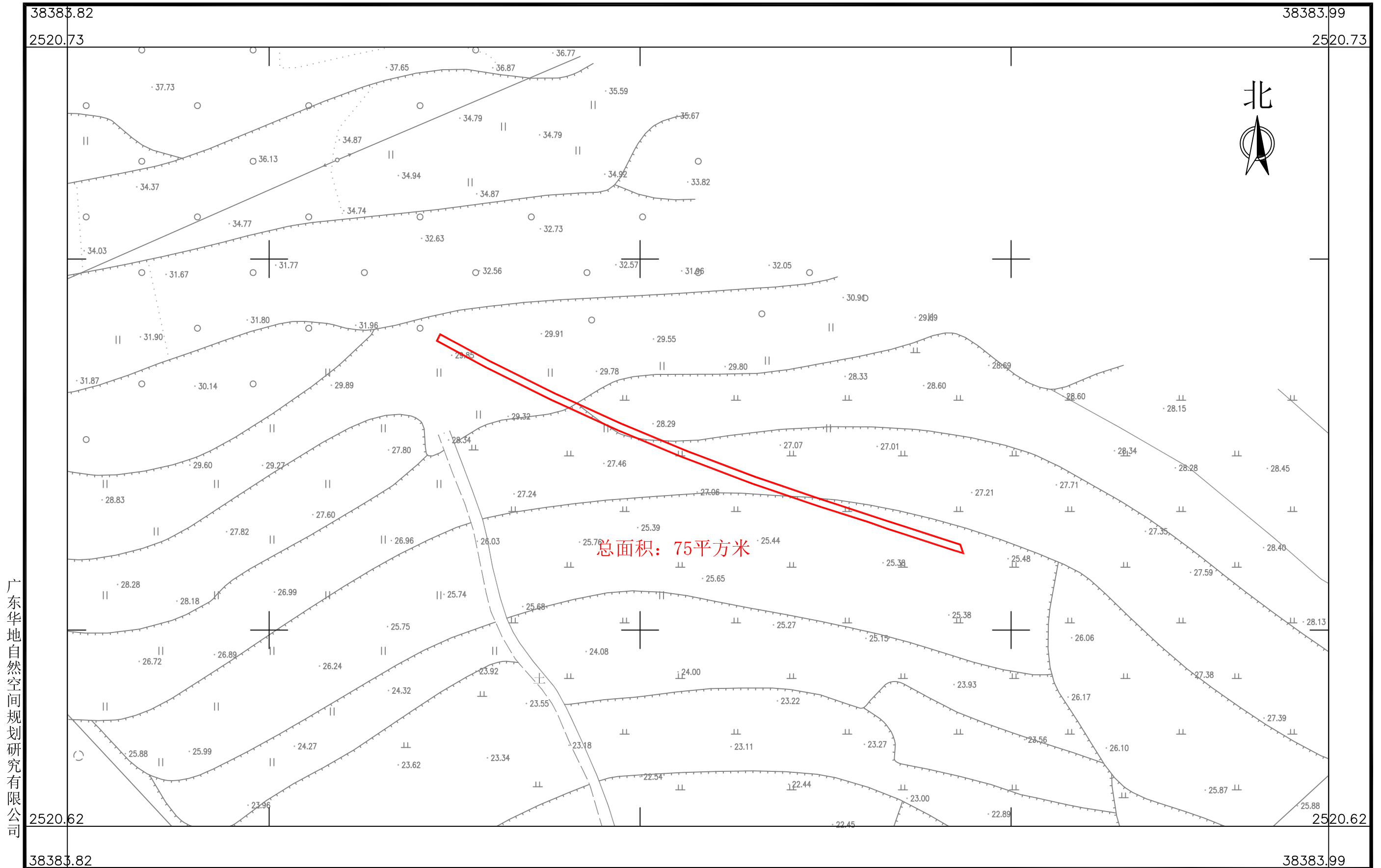
2025年2月数字化制图
2000国家大地坐标系, 中央子午线114度
TD/T1008-2007土地勘测定界规程

1:2500

制图员: 林楚云
检查员: 杨 团

南海至新会高速公路鹤山段建设项目用地拟征收土地范围图（29）

鹤山市龙口镇三凤村凤巢第一股份经济合作社



广东华地自然空间规划研究有限公司

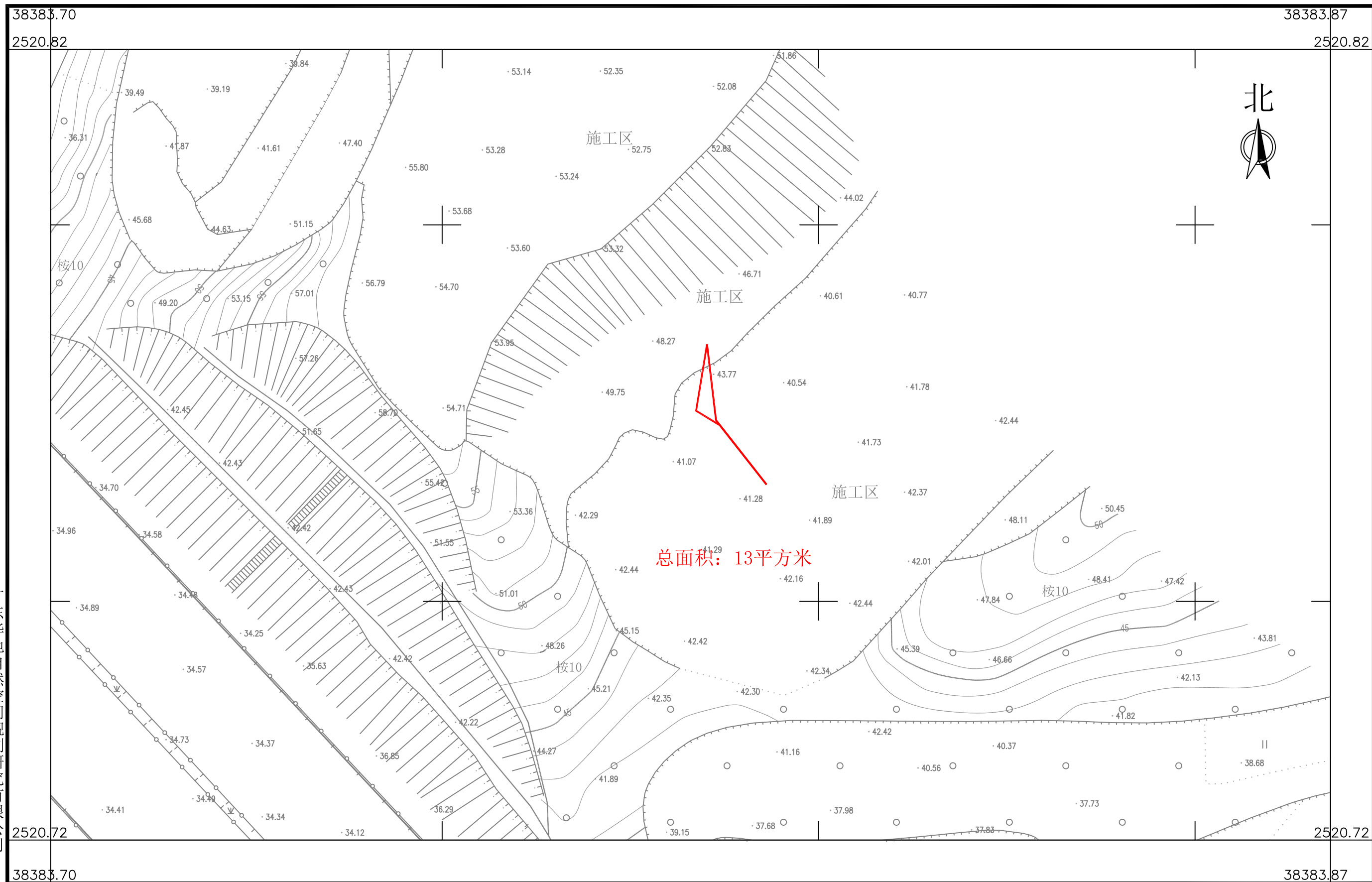
2025年2月数字化制图
2000国家大地坐标系, 中央子午线114度
TD/T1008-2007土地勘测定界规程

1:500

制图员: 林楚云
检查员: 杨 团

南海至新会高速公路鹤山段建设项目用地拟征收土地范围图（30）

鹤山市龙口镇三凤村凤巢联队股份经济合作社



广东华地自然空间规划研究有限公司

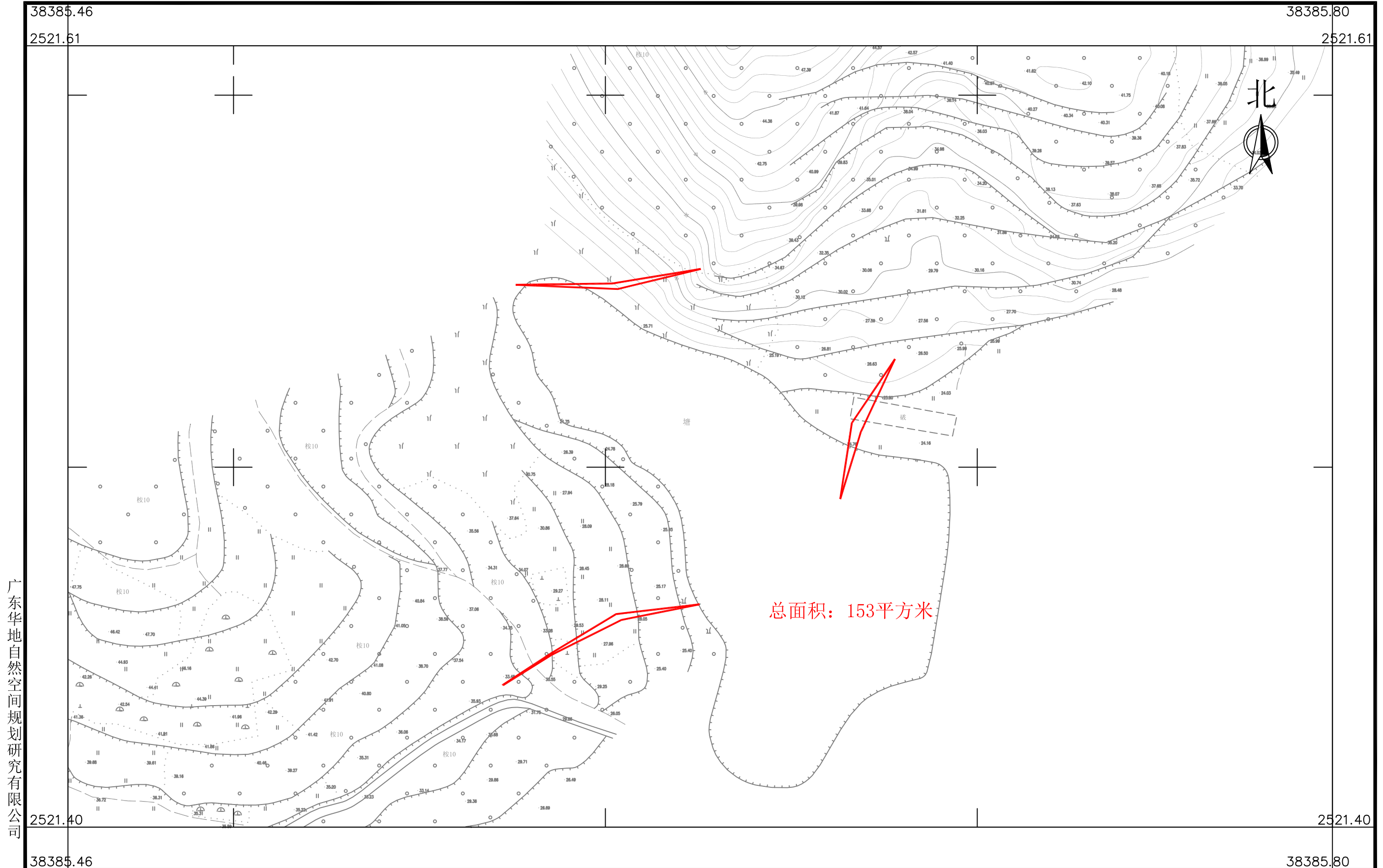
2025年2月数字化制图
2000国家大地坐标系, 中央子午线114度
TD/T1008-2007土地勘测定界规程

1:500

制图员: 林楚云
检查员: 杨团

南海至新会高速公路鹤山段建设项目用地拟征收土地范围图（31）

鹤山市龙口镇三凤村凤新第三股份经济合作社



广东华地自然空间规划研究有限公司

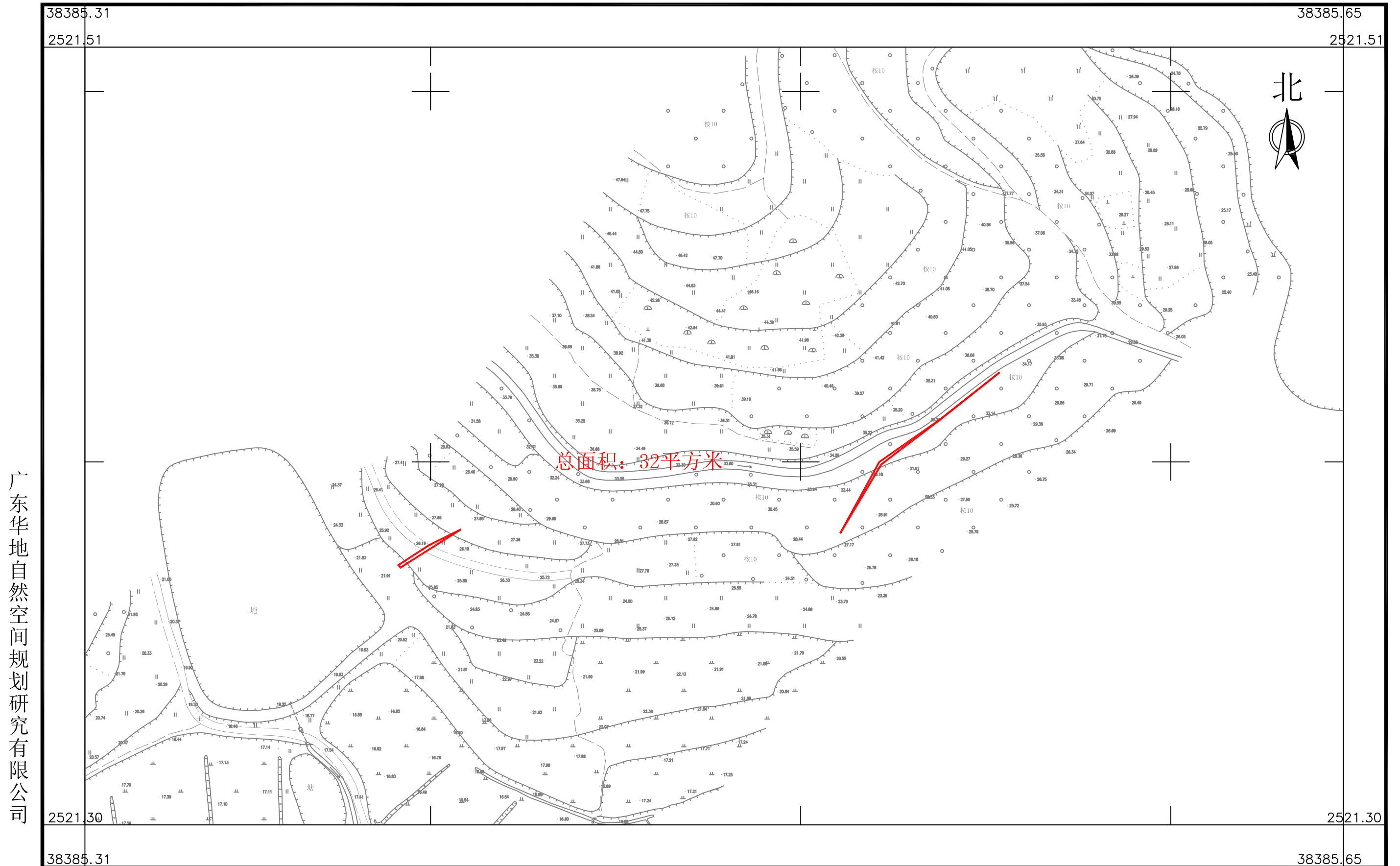
2025年2月数字化制图
2000国家大地坐标系, 中央子午线114度
TD/T1008-2007土地勘测定界规程

1:1000

制图员: 林楚云
检查员: 杨 团

南海至新会高速公路鹤山段建设项目用地拟征收土地范围图（32）

鹤山市龙口镇三凤村余庆第二、三凤村凤新第三股份经济合作社



广东华地自然空间规划研究有限公司

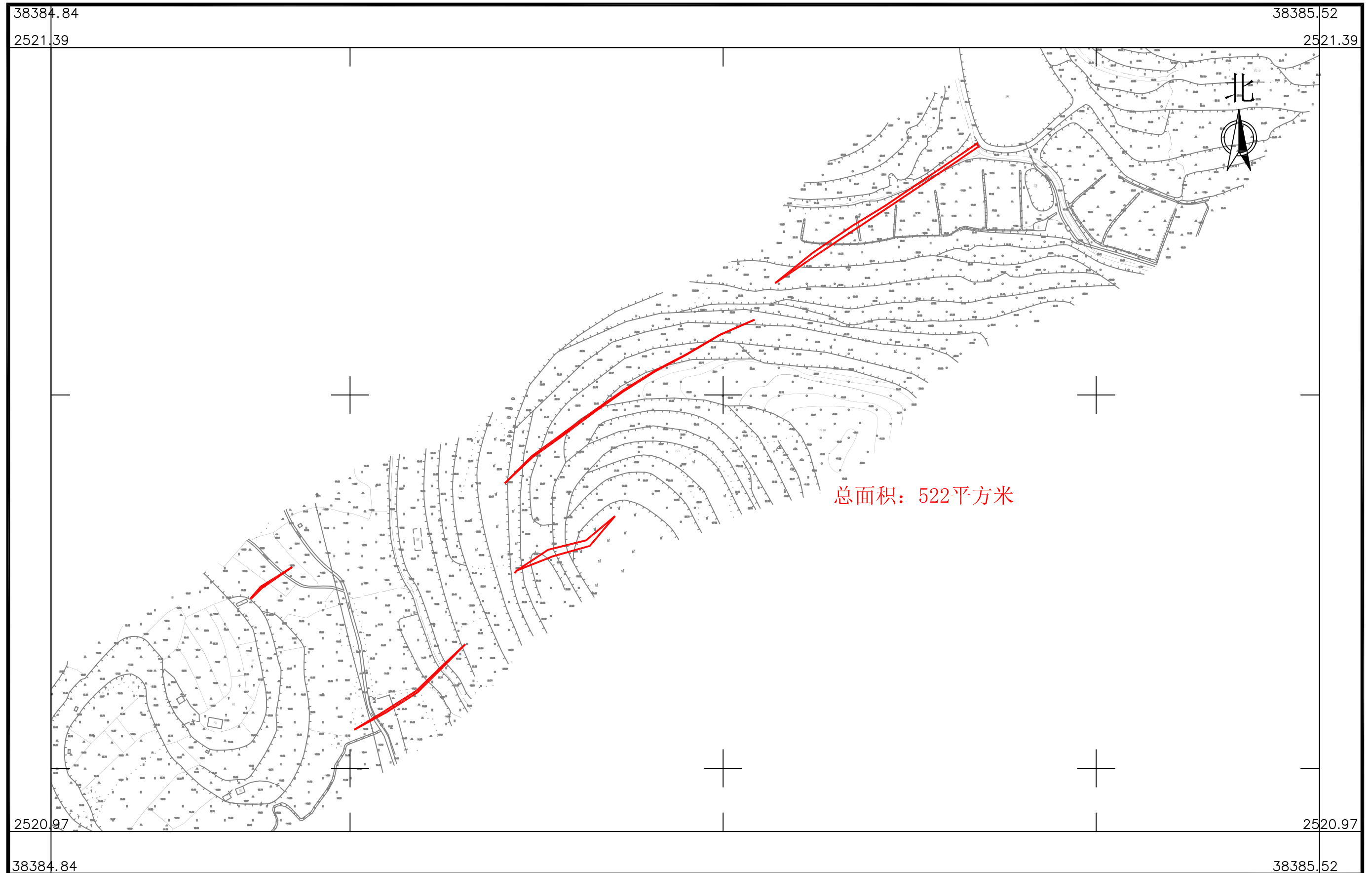
2025年2月数字化制图
2000国家大地坐标系, 中央子午线114度
TD/T1008-2007土地勘测定界规程

1:1000

制图员: 林楚云
审核员: 杨团

南海至新会高速公路鹤山段建设项目用地拟征收土地范围图（33）

鹤山市龙口镇三凤村余庆第一、三凤村余庆第二股份经济合作社



广东华地自然空间规划研究有限公司

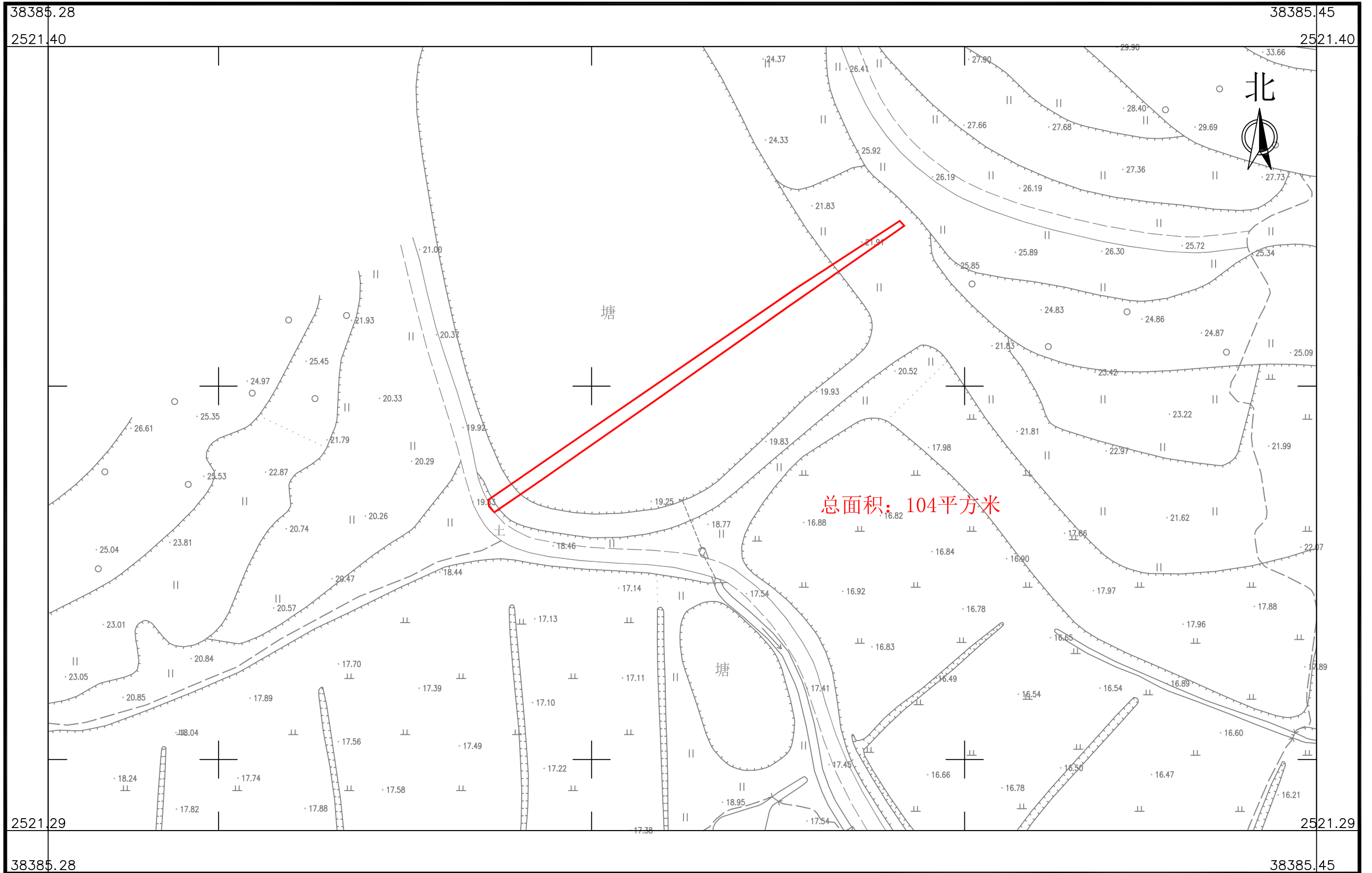
2025年2月数字化制图
2000国家大地坐标系, 中央子午线114度
TD/T1008-2007土地勘测定界规程

1:2000

制图员: 林楚云
审核员: 杨 团

南海至新会高速公路鹤山段建设项目用地拟征收土地范围图（34）

鹤山市龙口镇三凤村余庆第一股份经济合作社



广东华地自然空间规划研究有限公司

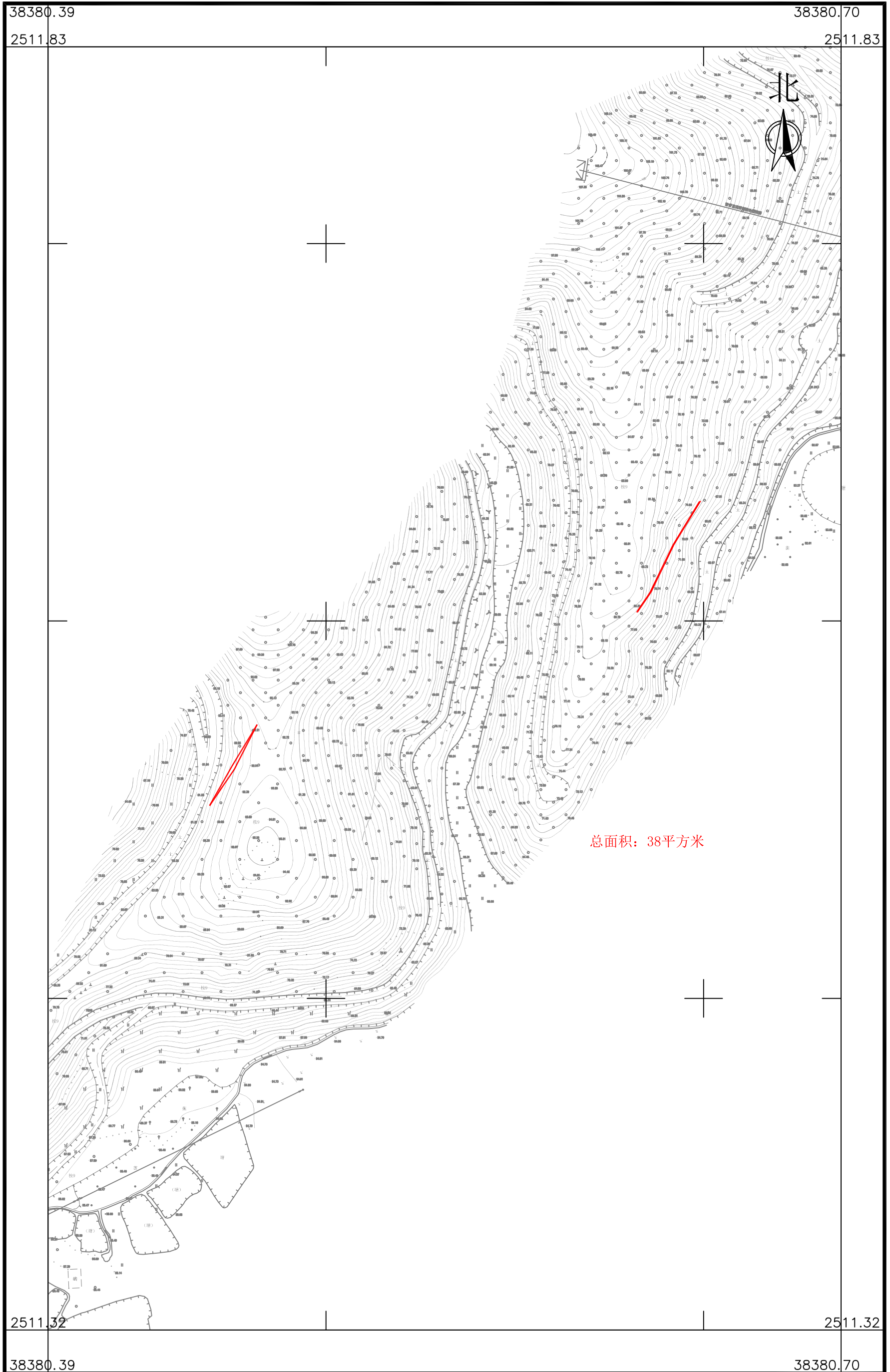
2025年2月数字化制图
2000国家大地坐标系, 中央子午线114度
TD/T1008-2007土地勘测定界规程

1:500

制图员：林楚云
审核员：杨 团

南海至新会高速公路鹤山段建设项目用地拟征收土地范围图（35）

鹤山市龙口镇四堡村岗背股份经济合作社



广东华地自然空间规划研究有限公司

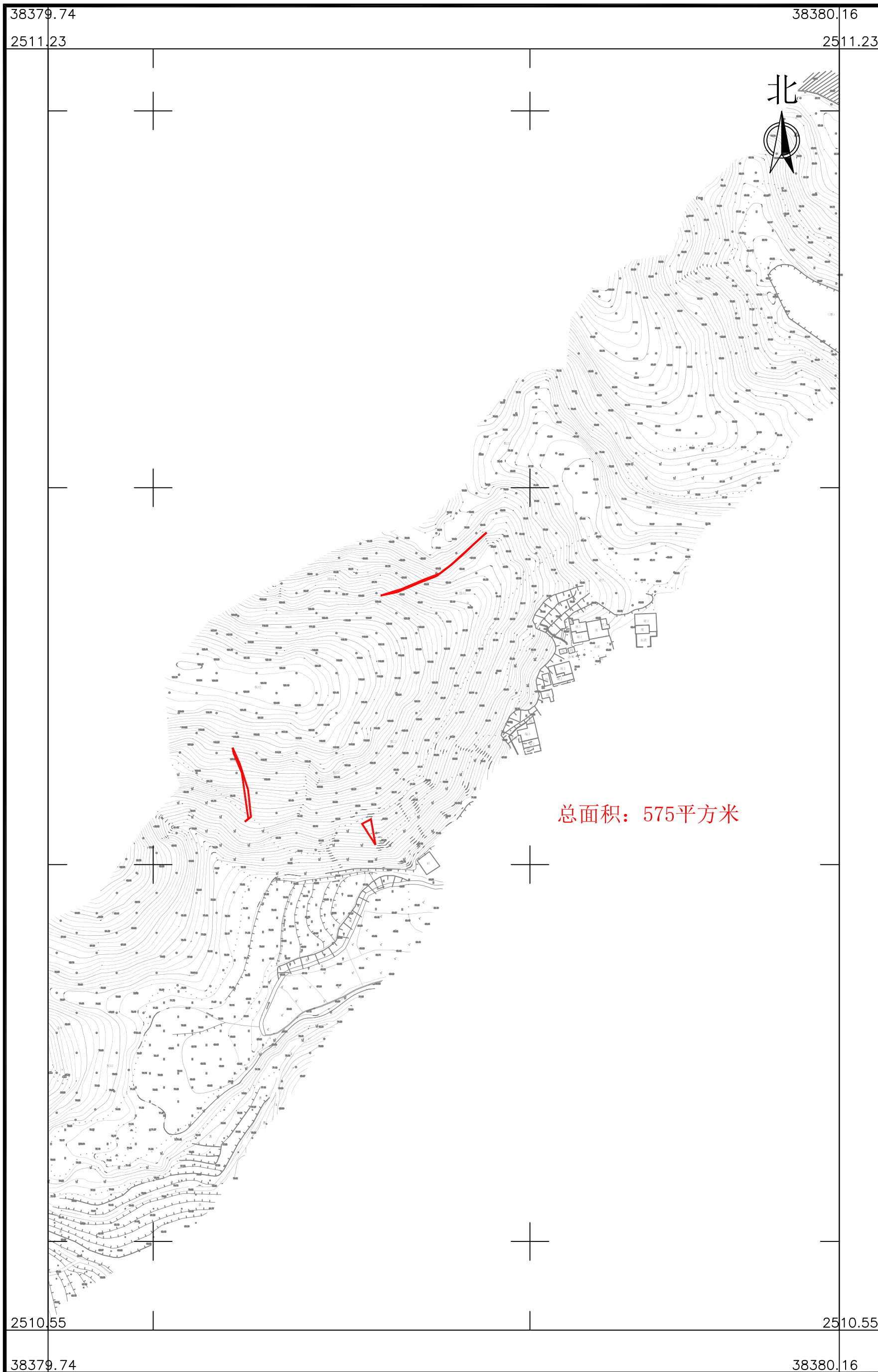
2025年2月数字化制图
2000国家大地坐标系, 中央子午线114度
TD/T1008-2007土地勘测定界规程

1:1500

制图员：林楚云
审核员：杨 团

南海至新会高速公路鹤山段建设项目用地拟征收土地范围图（36-1）

鹤山市龙口镇四堡村昆中股份经济合作社



广东华地自然空间规划研究有限公司

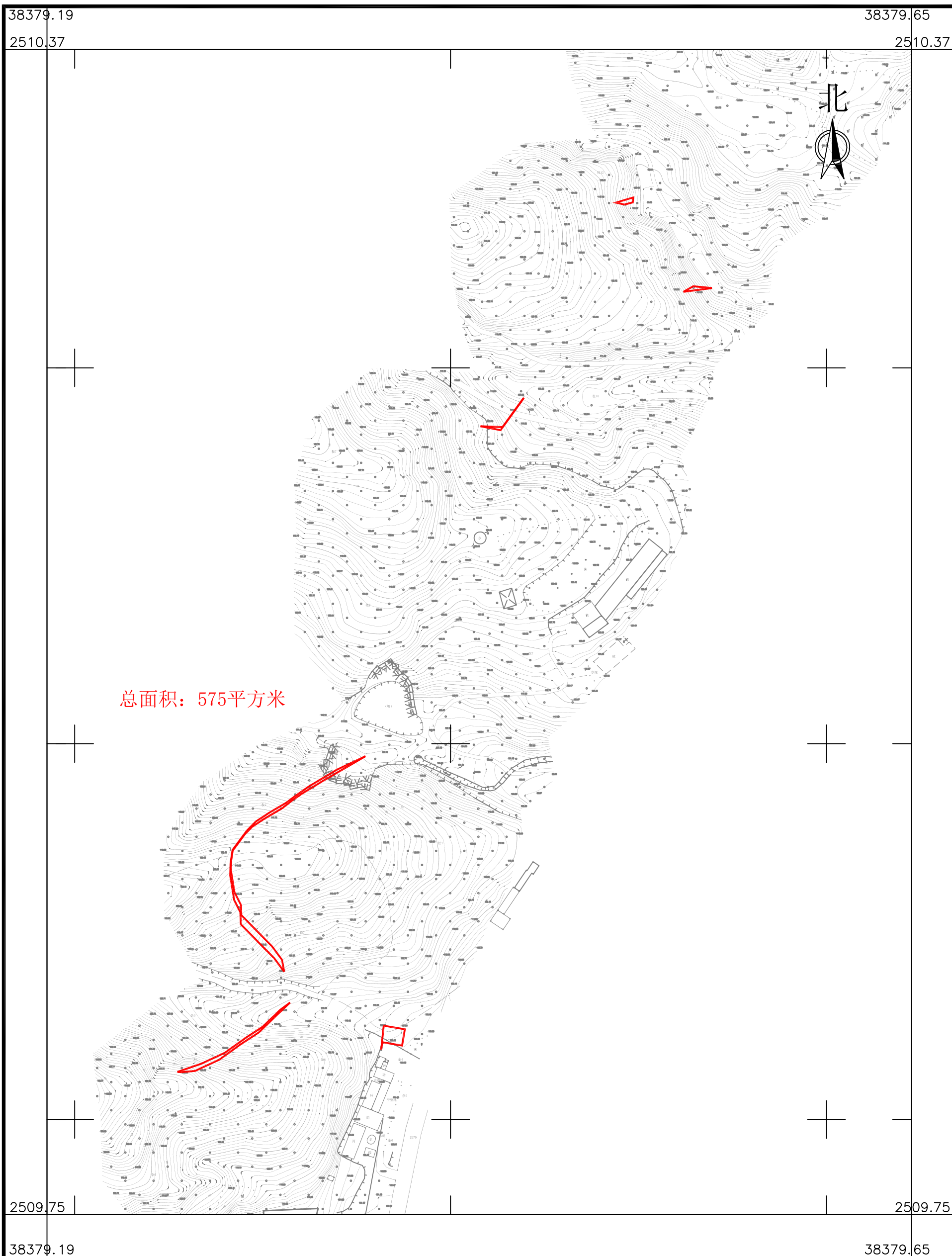
2025年2月数字化制图
2000国家大地坐标系, 中央子午线114度
TD/T1008-2007土地勘测定界规程

1:2000

制图员: 林楚云
审核员: 杨 团

南海至新会高速公路鹤山段建设项目用地拟征收土地范围图（36-2）

鹤山市龙口镇四堡村昆中股份经济合作社



广东华地自然空间规划研究有限公司

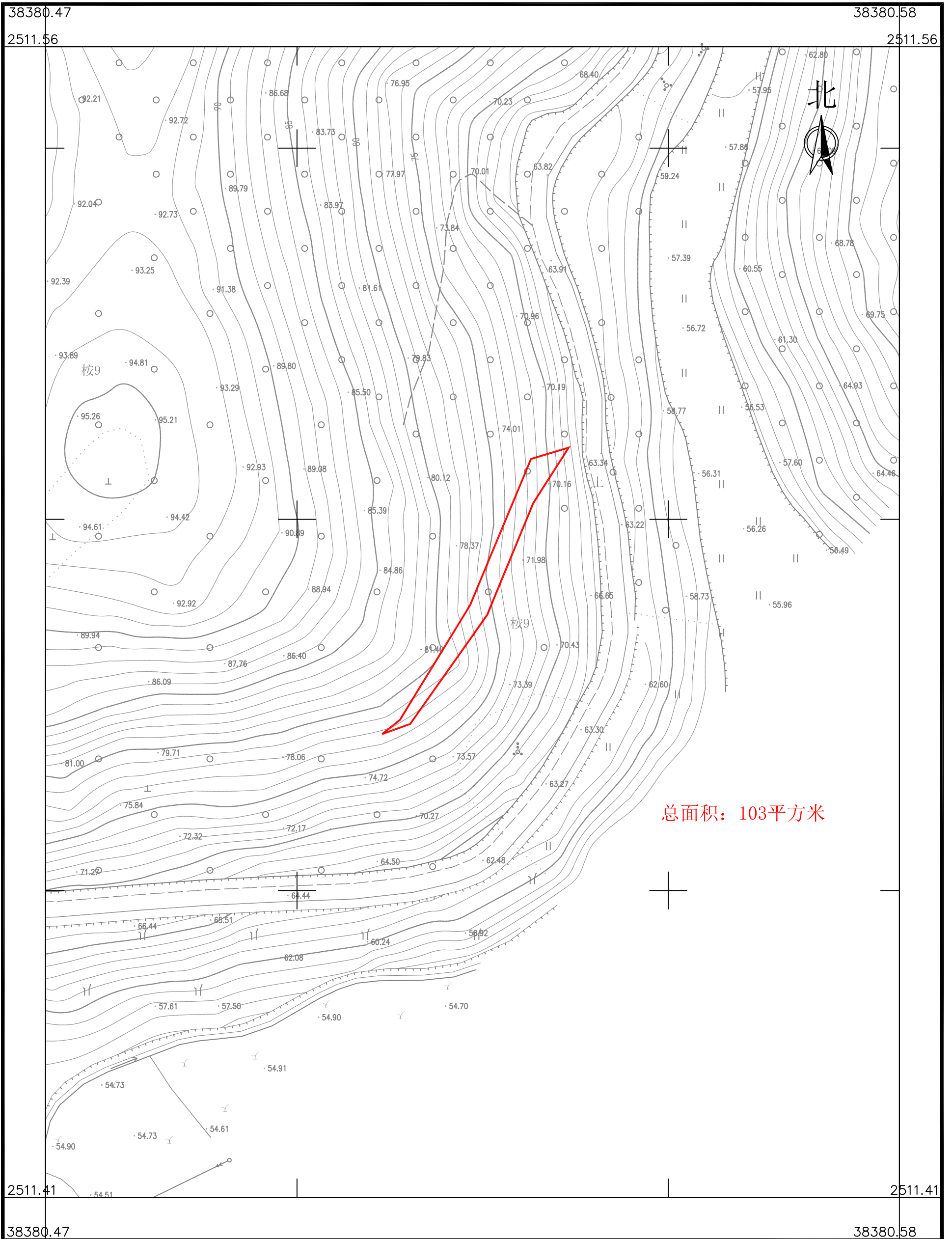
2025年2月数字化制图
2000国家大地坐标系, 中央子午线114度
TD/T1008-2007土地勘测定界规程

1:2000

制图员: 林楚云
检查员: 杨 团

南海至新会高速公路鹤山段建设项目用地拟征收土地范围图（37）

鹤山市龙口镇四堡村新村股份经济合作社



广东华地自然空间规划研究有限公司

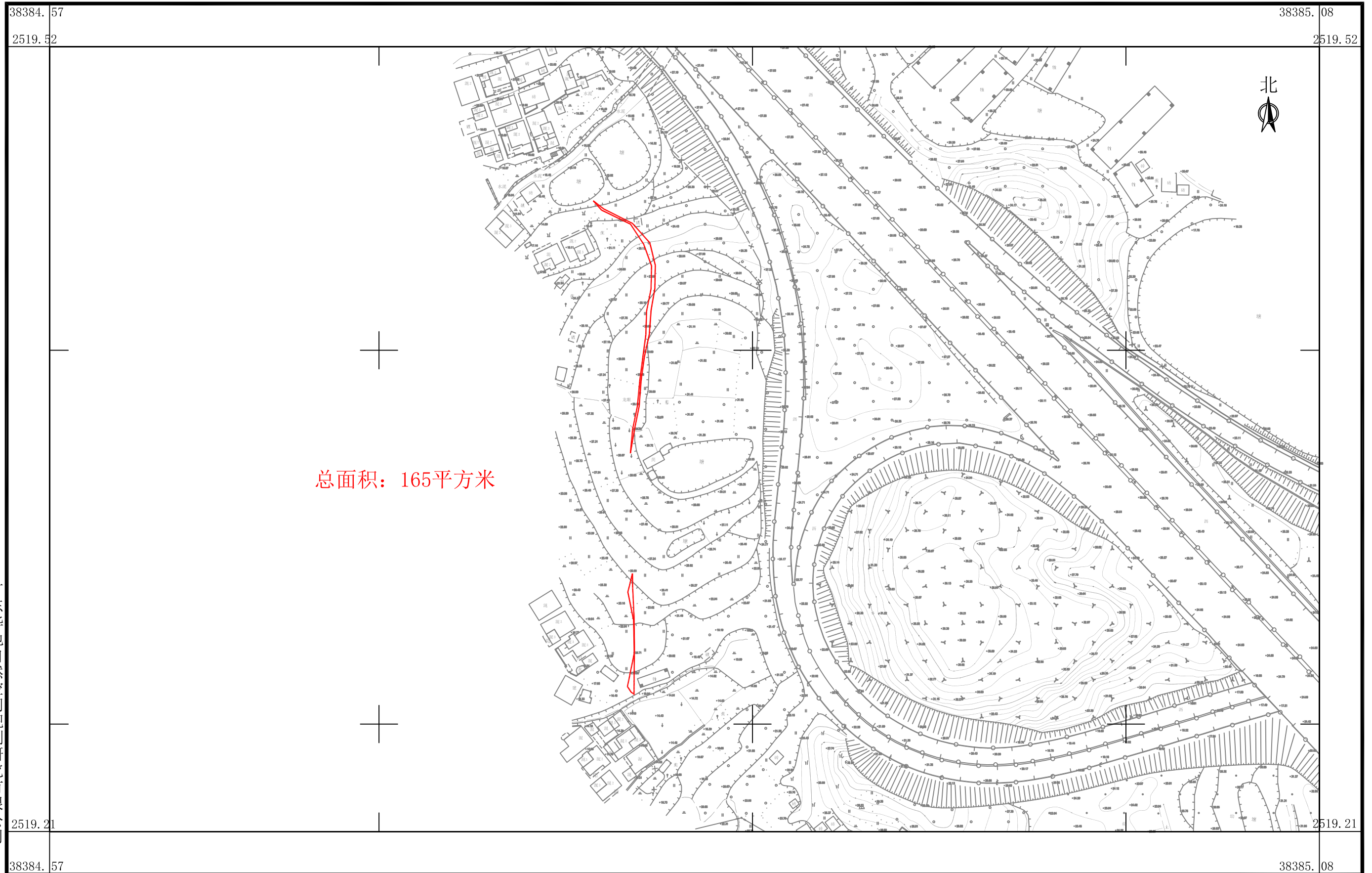
2025年2月数字化制图
2000国家大地坐标系, 中央子午线114度
TD/T1008-2007土地勘测定界规程

1:500

制图员: 林楚云
检查员: 杨团

南海至新会高速公路鹤山段建设项目用地拟征收土地范围图(38)

鹤山市龙口镇松岗村麻岗第二、松岗村麻岗第三股份经济合作社



广东华地自然空间规划研究有限公司

2025年2月数字化制图
2000国家大地坐标系, 中央子午线114度
TD/T1008-2007土地勘测测定界规程

1:1500

制图员: 林楚云
审核员: 杨 团

南海至新会高速公路鹤山段建设项目用地拟征收土地范围图（39）

鹤山市龙口镇松岗村麻岗第二股份经济合作社



广东华地自然空间规划研究有限公司

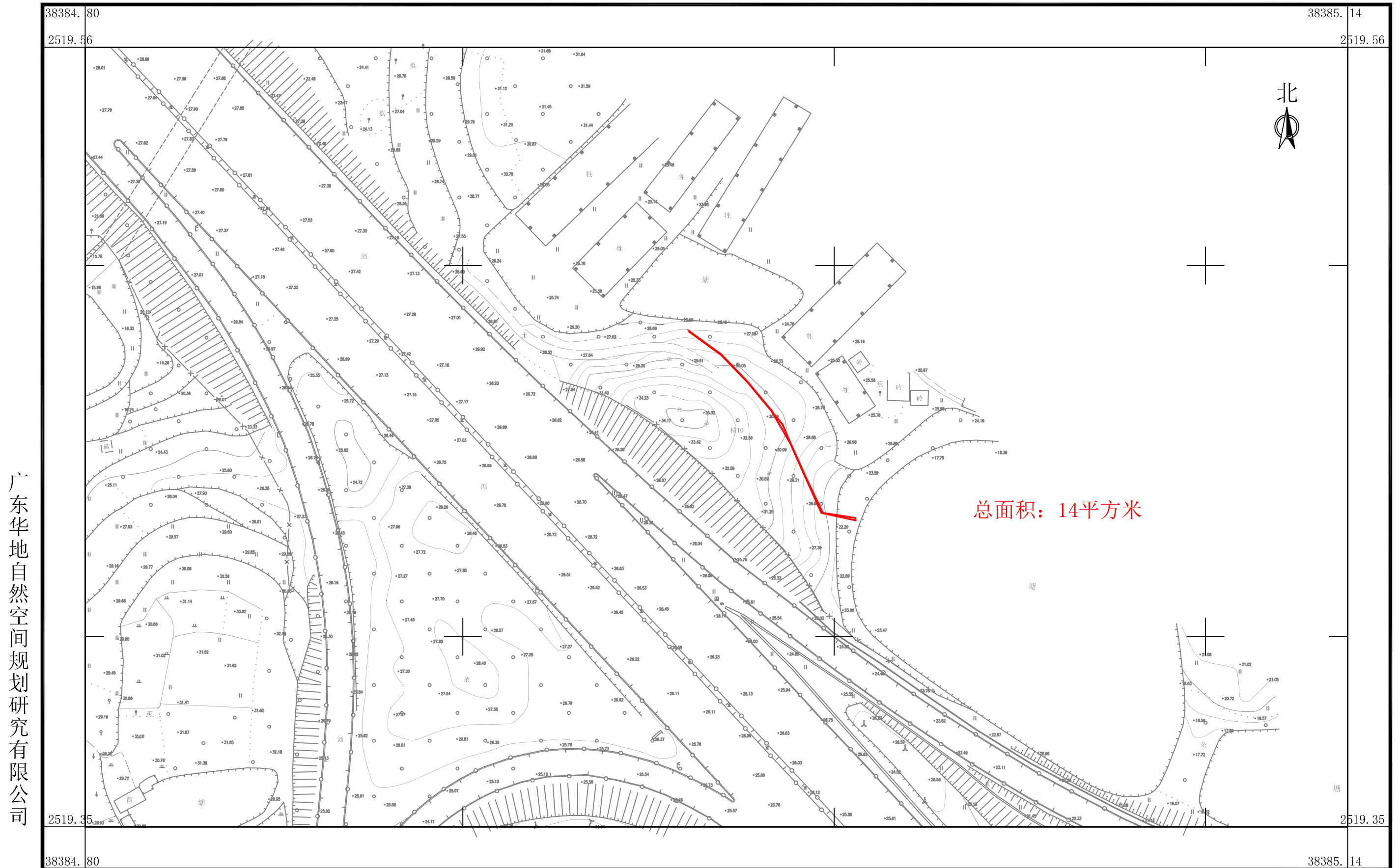
2025年2月数字化制图
2000国家大地坐标系, 中央子午线114度
TD/T1008-2007土地勘测定界规程

1:2500

制图员: 林楚云
审核员: 杨 团

南海至新会高速公路鹤山段建设项目用地拟征收土地范围图（40）

鹤山市龙口镇松岗村麻岗第一、松岗村麻岗第二、松岗村麻岗第三股份经济合作社



广东华地自然空间规划研究有限公司

总面积：14平方米

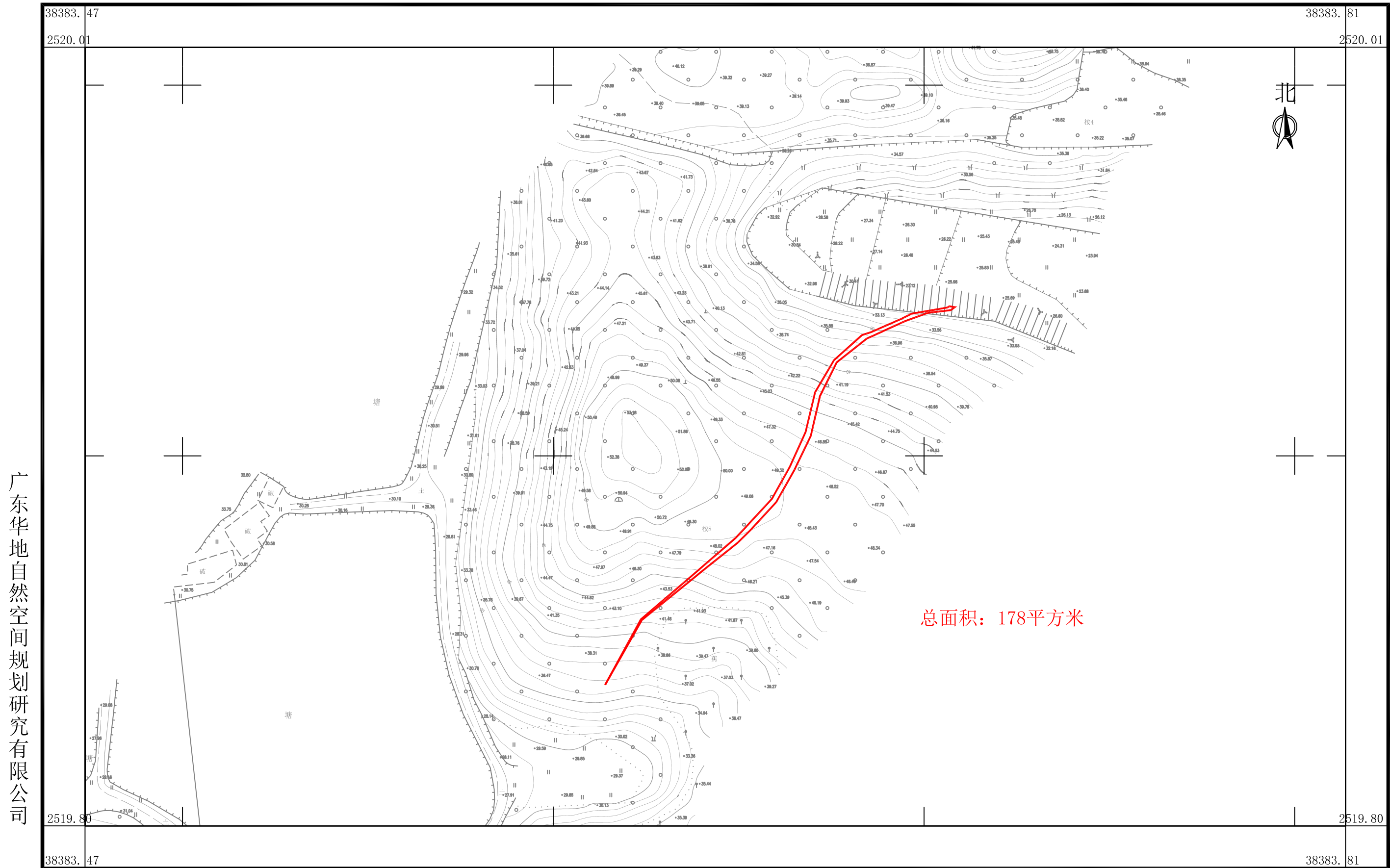
2025年2月数字化制图
2000国家大地坐标系, 中央子午线114度
TD/T1008-2007土地勘测定界规程

1:1000

制图员: 林楚云
审核员: 杨 团

南海至新会高速公路鹤山段建设项目用地拟征收土地范围图（41-1）

鹤山市龙口镇松岗村麻岗股份经济合作社



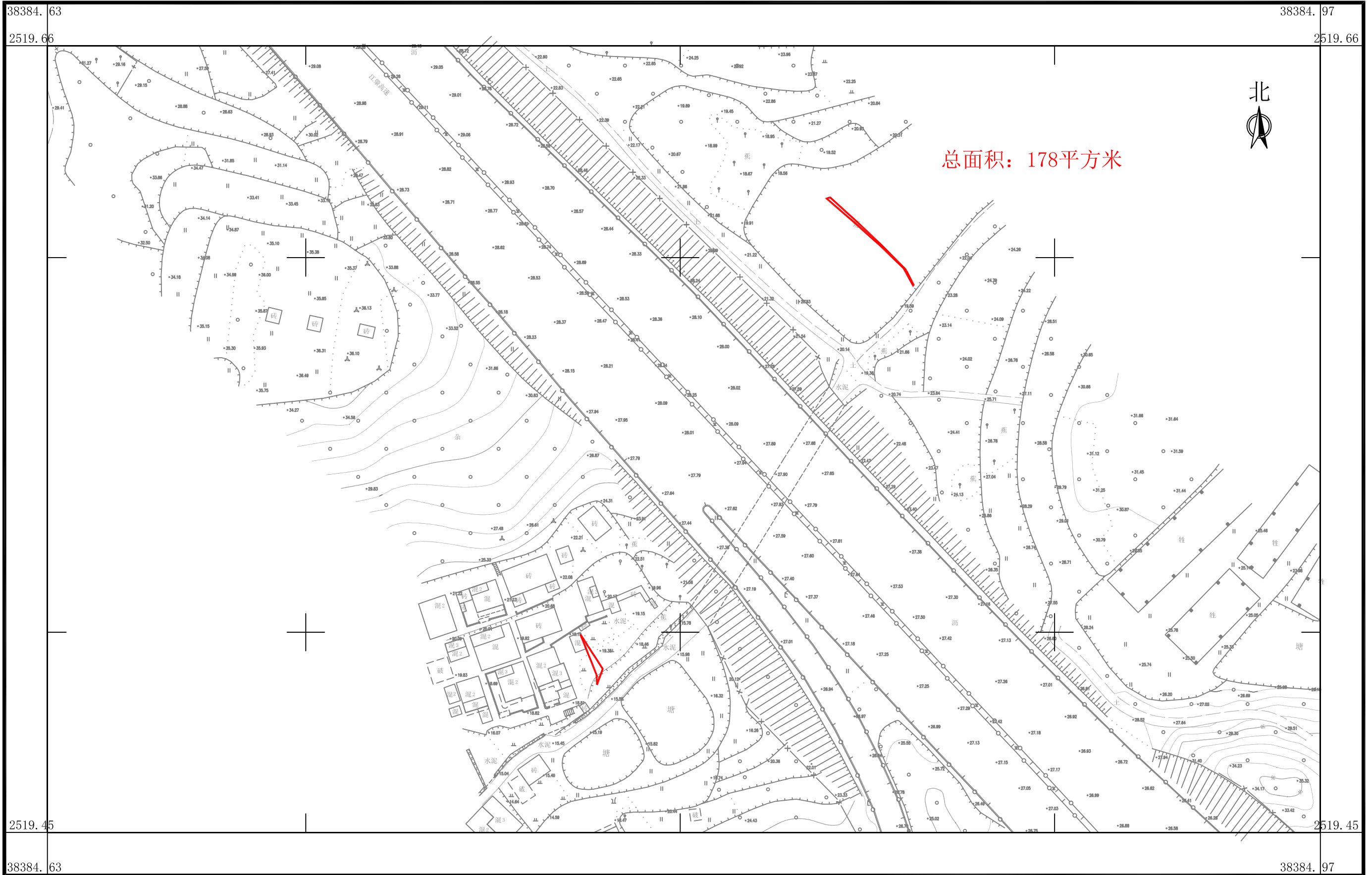
2025年2月数字化制图
2000国家大地坐标系, 中央子午线114度
TD/T1008-2007土地勘测定界规程

1:1000

制图员: 林楚云
审核员: 杨 团

南海至新会高速公路鹤山段建设项目用地拟征收土地范围图（41-2）

鹤山市龙口镇松岗村麻岗股份经济合作社



广东华地自然空间规划研究有限公司

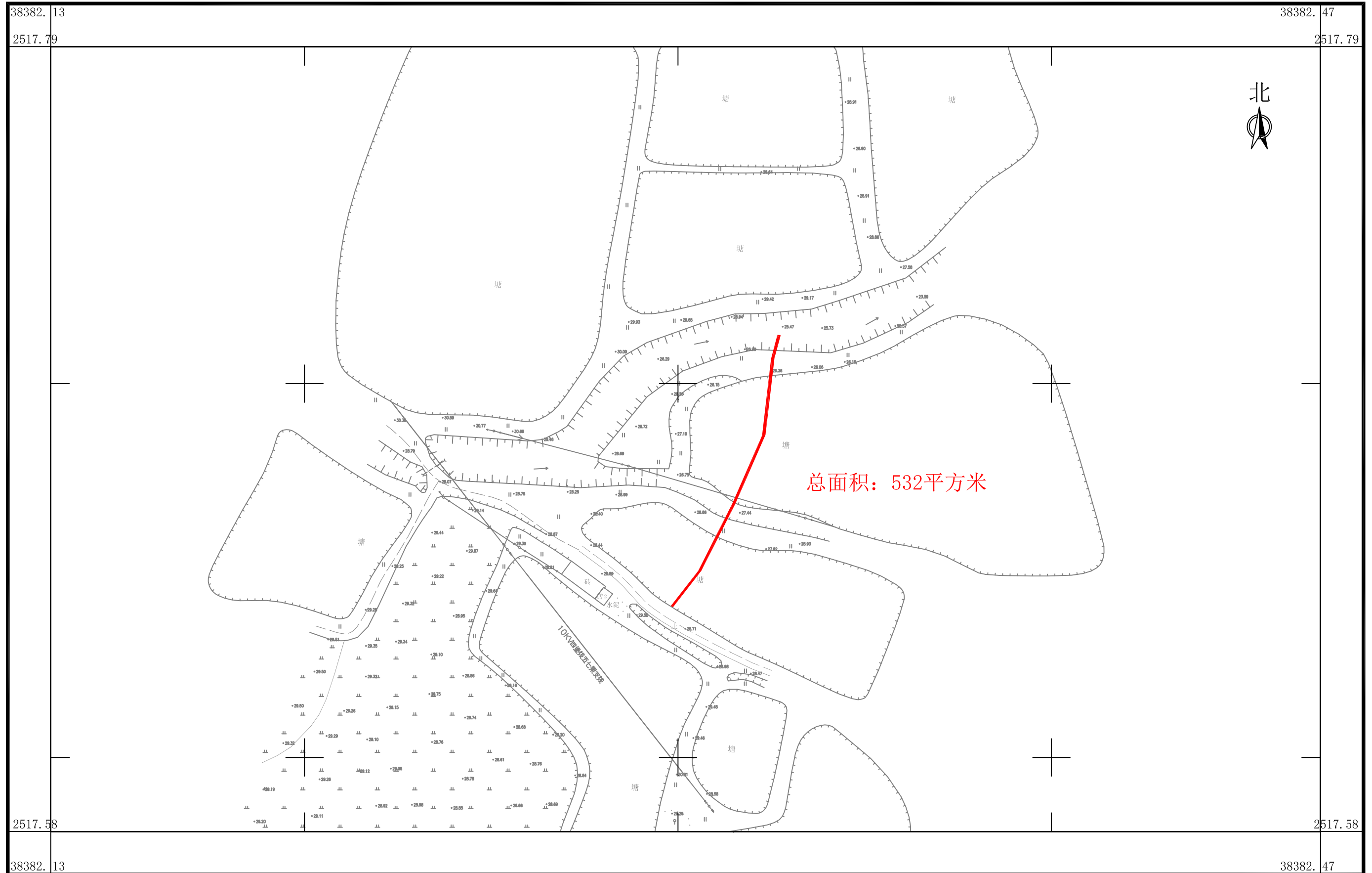
2025年2月数字化制图
2000国家大地坐标系, 中央子午线114度
TD/T1008-2007土地勘测定界规程

1:1000

制图员: 林楚云
审核员: 杨 团

南海至新会高速公路鹤山段建设项目用地拟征收土地范围图(42-1)

鹤山市龙口镇五福村安份股份经济合作社



广东华地自然空间规划研究有限公司

2025年2月数字化制图
2000国家大地坐标系, 中央子午线114度
TD/T1008-2007土地勘测定界规程

1:1000

制图员: 林楚云
审核员: 杨 团

南海至新会高速公路鹤山段建设项目用地拟征收土地范围图（42-2）

鹤山市龙口镇五福村安份股份经济合作社



广东华地自然空间规划研究有限公司

2025年2月数字化制图
2000国家大地坐标系, 中央子午线114度
TD/T1008-2007土地勘测定界规程

1:2000

制图员: 林楚云
审核员: 杨 团

南海至新会高速公路鹤山段建设项目用地拟征收土地范围图（43）

鹤山市龙口镇五福村坳合股份经济合作社



广东华地自然空间规划研究有限公司

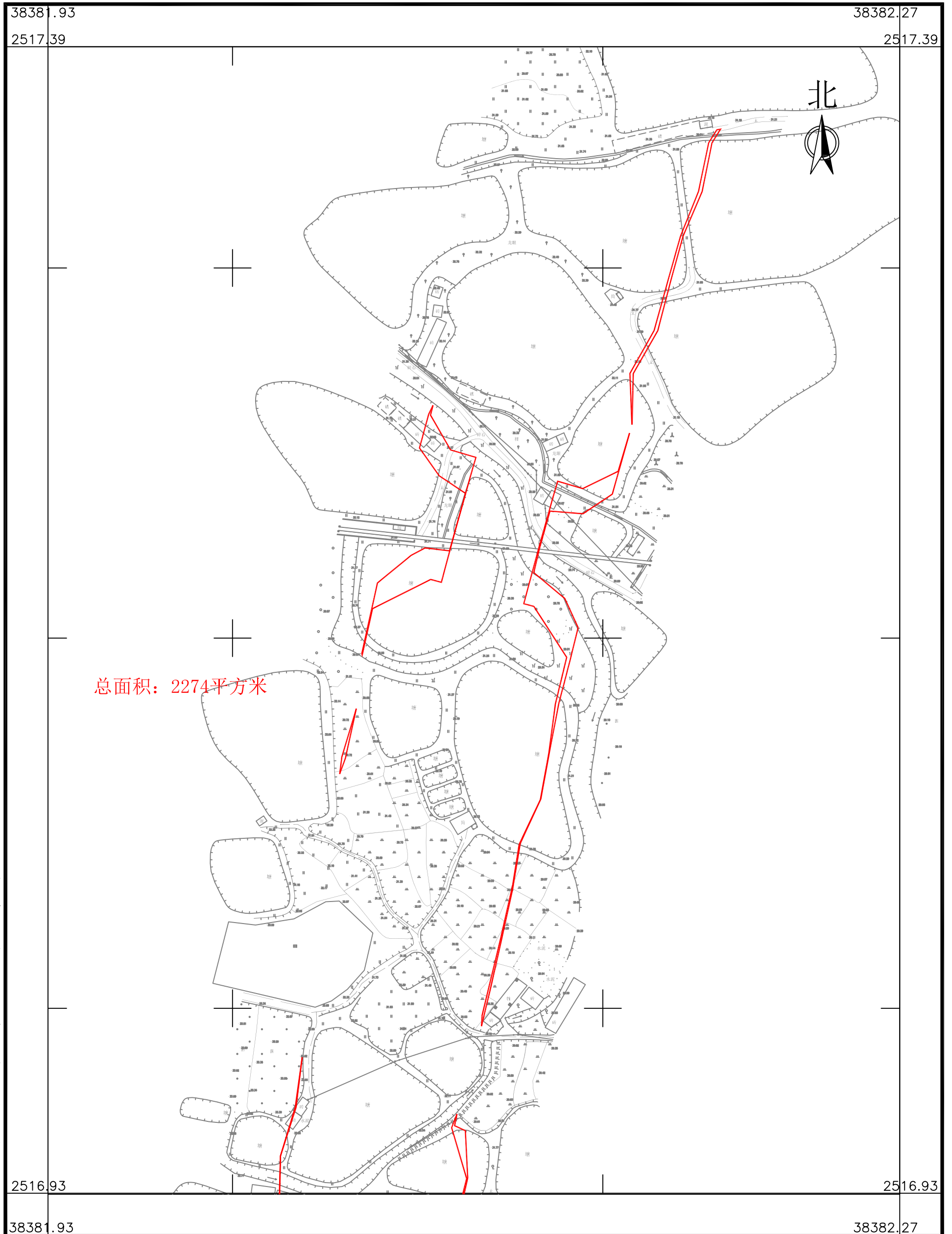
2025年2月数字化制图
2000国家大地坐标系, 中央子午线114度
TD/T1008-2007土地勘测定界规程

1:1500

制图员: 林楚云
审核员: 杨 团

南海至新会高速公路鹤山段建设项目用地拟征收土地范围图（44-1）

鹤山市龙口镇五福村仓下股份经济合作社



总面积: 2274平方米

广东华地自然空间规划研究有限公司

2025年2月数字化制图
2000国家大地坐标系, 中央子午线114度
TD/T1008-2007土地勘测定界规程

1:1500

制图员: 林楚云
检查员: 杨 团

南海至新会高速公路鹤山段建设项目用地拟征收土地范围图（44-2）

鹤山市龙口镇五福村仓下股份经济合作社



总面积：2274平方米

广东华地自然空间规划研究有限公司

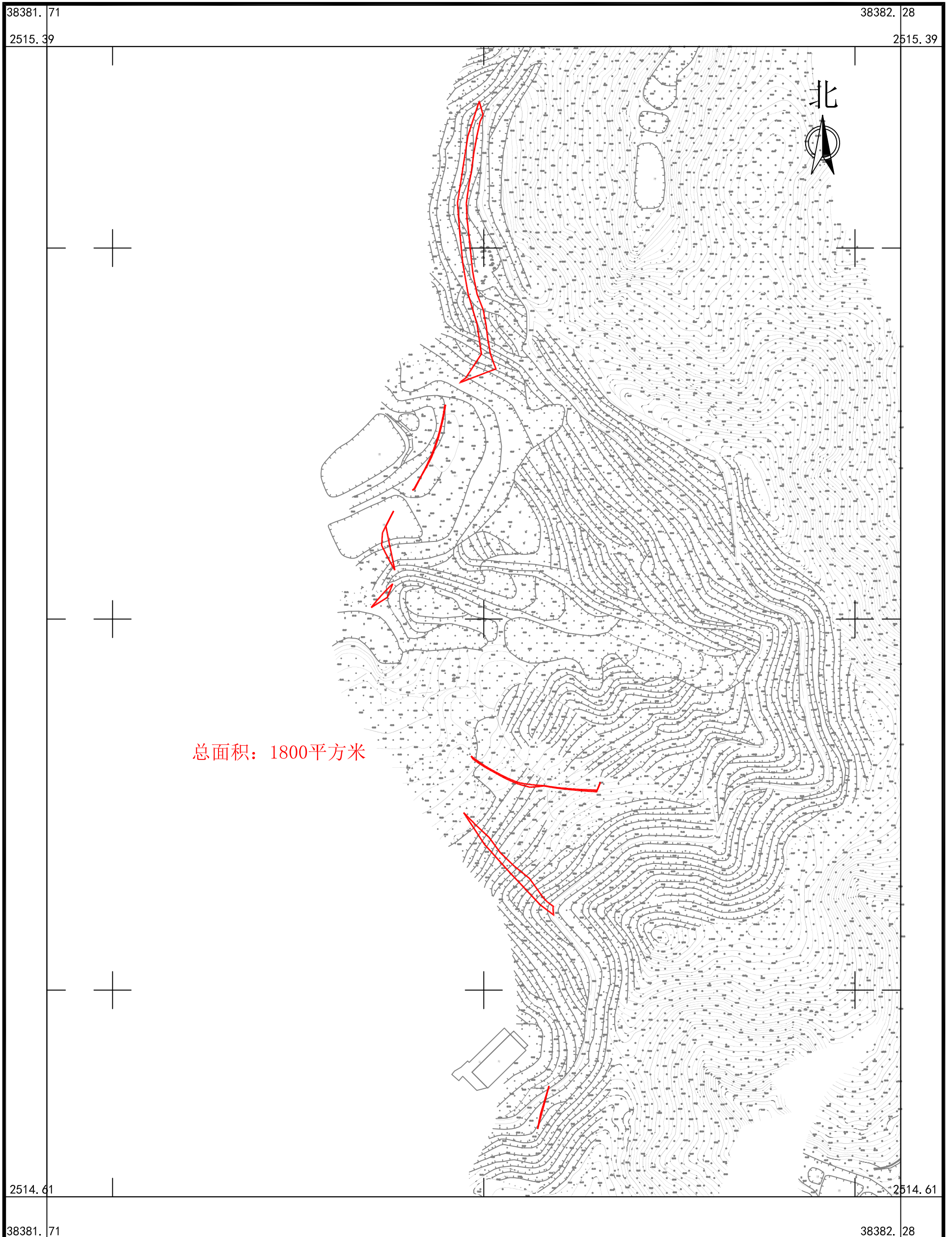
2025年2月数字化制图
2000国家大地坐标系, 中央子午线114度
TD/T1008-2007土地勘测定界规程

1:1500

制图员：林楚云
检查员：杨 团

南海至新会高速公路鹤山段建设项目用地拟征收土地范围图（45）

鹤山市龙口镇五福村石龙股份经济合作社



广东华地自然空间规划研究有限公司

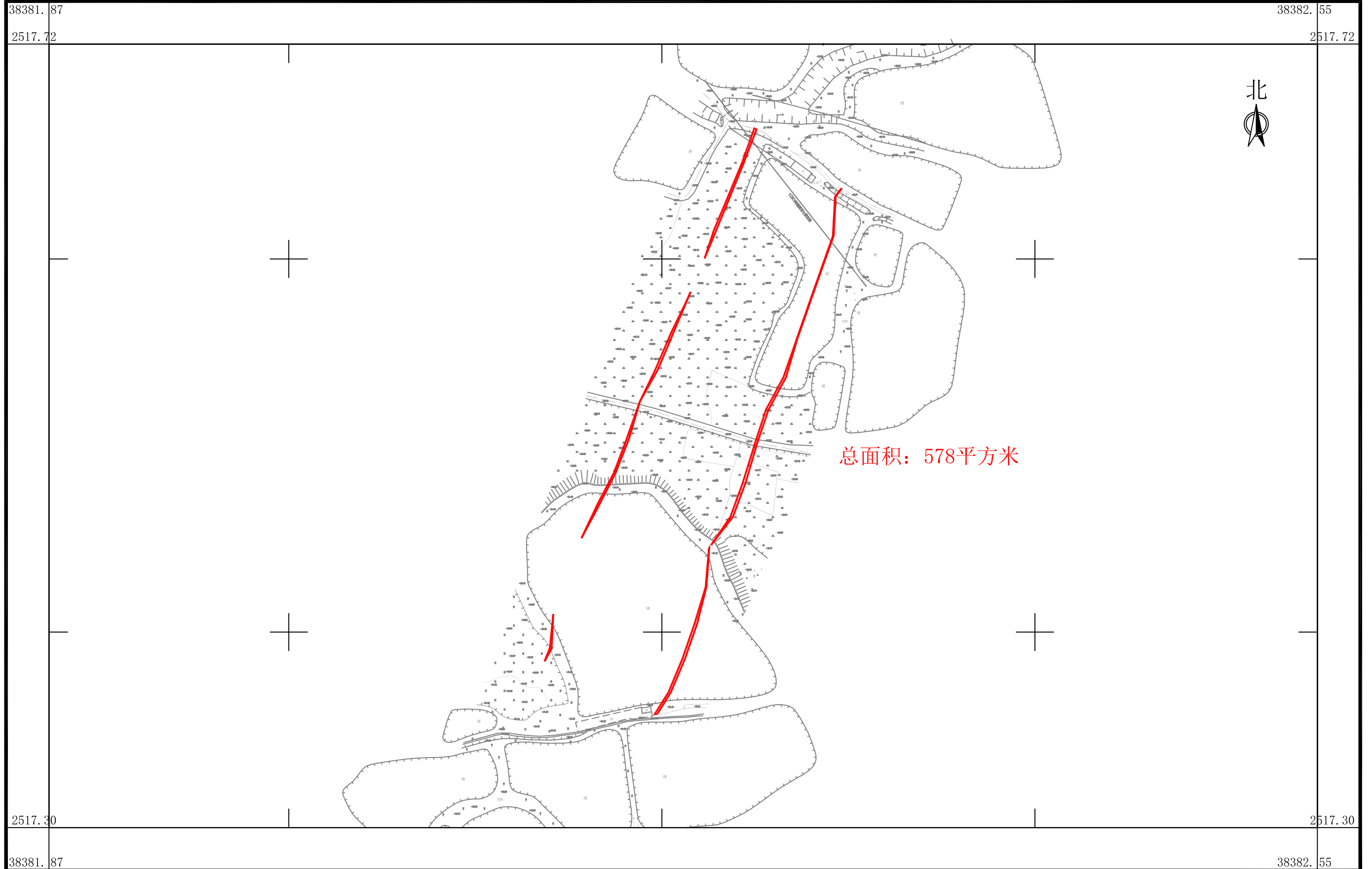
2025年2月数字化制图
2000国家大地坐标系, 中央子午线114度
TD/T1008-2007土地勘测定界规程

1:2500

制图员: 林楚云
检查员: 杨 团

南海至新会高速公路鹤山段建设项目用地拟征收土地范围图（46-1）

鹤山市龙口镇五福村土兰股份经济合作社



广东华地自然空间规划研究有限公司

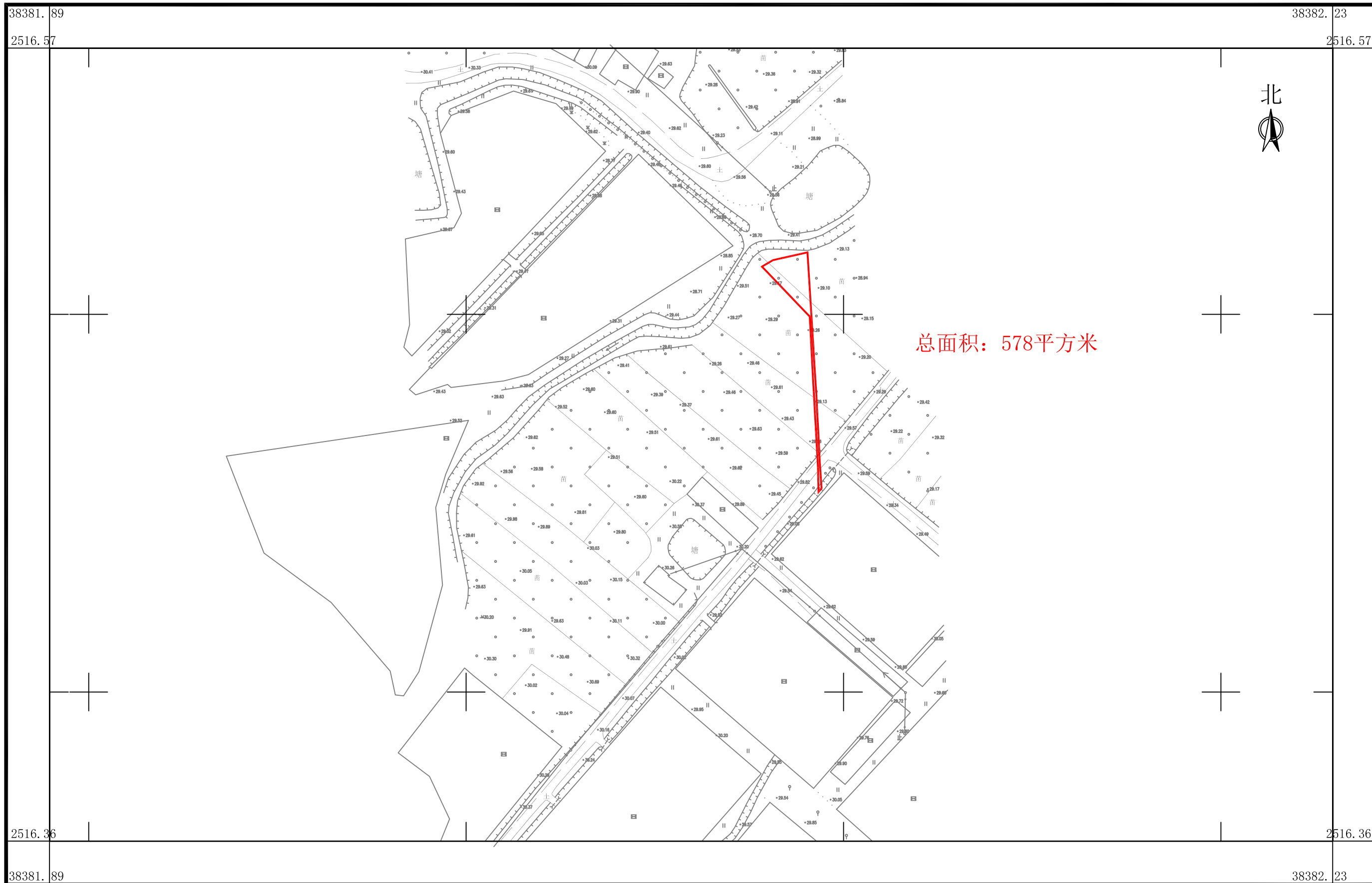
2025年2月数字化制图
2000国家大地坐标系, 中央子午线114度
TD/T1008-2007土地勘测定界规程

1:2000

制图员: 林楚云
审核员: 杨 团

南海至新会高速公路鹤山段建设项目用地拟征收土地范围图（46-2）

鹤山市龙口镇五福村土兰股份经济合作社



广东华地自然空间规划研究有限公司

2025年2月数字化制图
2000国家大地坐标系, 中央子午线114度
TD/T1008-2007土地勘测定界规程

1:1000

制图员: 林楚云
审核员: 杨 团

南海至新会高速公路鹤山段建设项目用地拟征收土地范围图（47）

鹤山市龙口镇五福村元岗、五福村楼阁坊、五福村庙咀股份经济合作社



广东华地自然空间规划研究有限公司

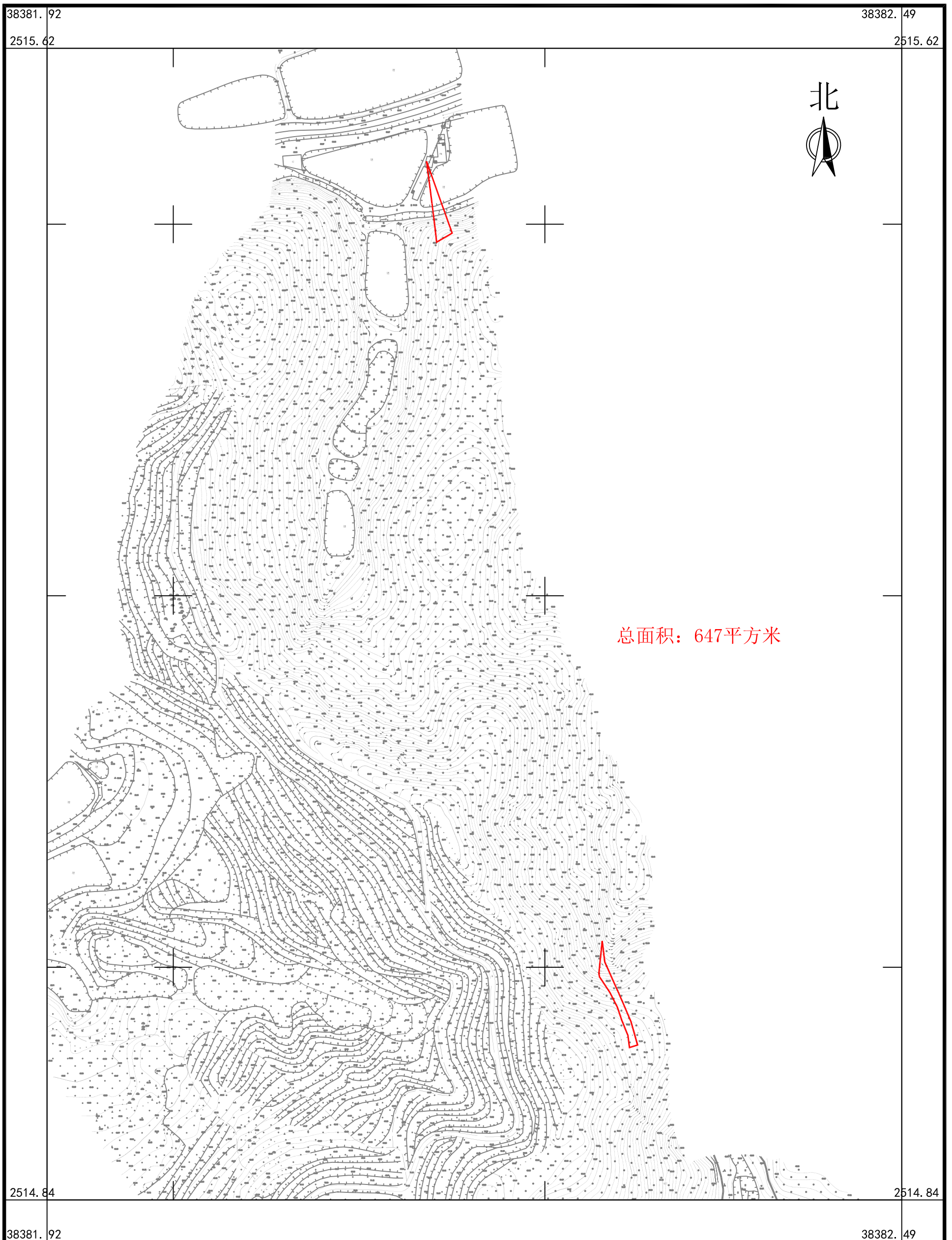
2025年2月数字化制图
2000国家大地坐标系, 中央子午线114度
TD/T1008-2007土地勘测定界规程

1:3000

制图员: 林楚云
审核员: 杨 团

南海至新会高速公路鹤山段建设项目用地拟征收土地范围图（48）

鹤山市龙口镇五福村元岗股份经济合作社



广东华地自然空间规划研究有限公司

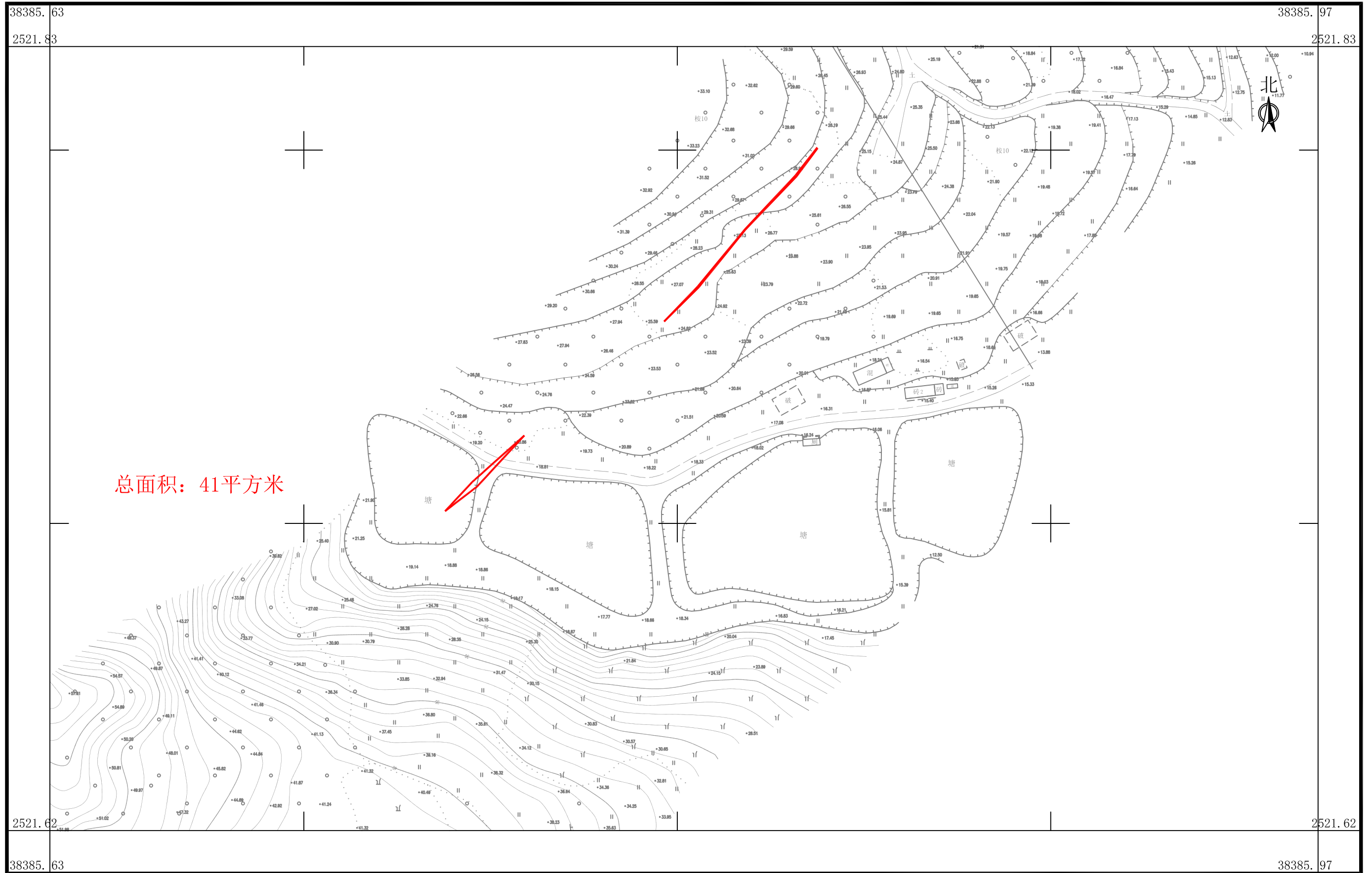
2025年2月数字化制图
2000国家大地坐标系, 中央子午线114度
TD/T1008-2007土地勘测定界规程

1:2500

制图员: 林楚云
检查员: 杨 团

南海至新会高速公路鹤山段建设项目用地拟征收土地范围图（49）

鹤山市龙口镇中七村大朗、中七村江咀股份经济合作社



广东华地自然空间规划研究有限公司

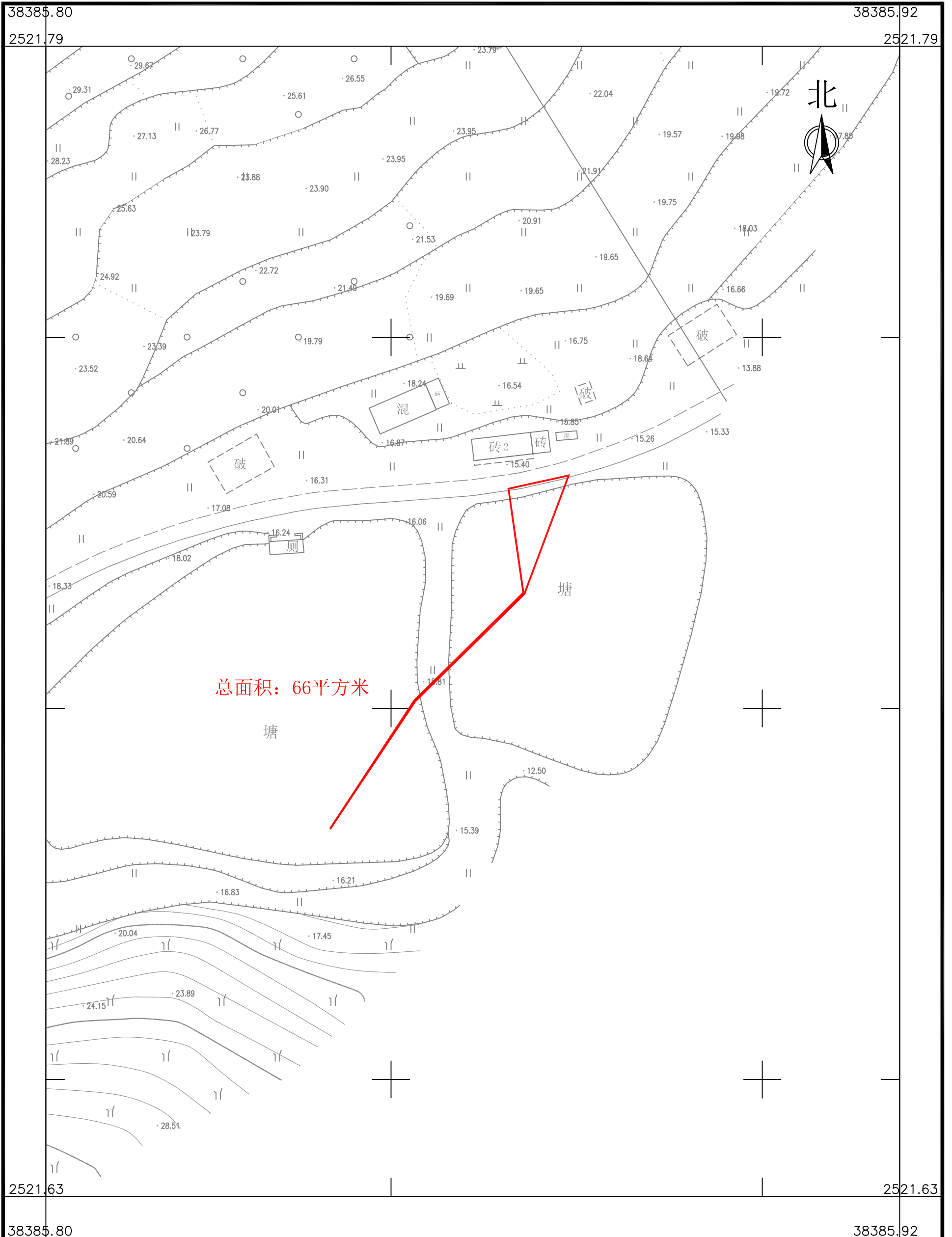
2025年2月数字化制图
2000国家大地坐标系, 中央子午线114度
TD/T1008-2007土地勘测定界规程

1:1000

制图员: 林楚云
审核员: 杨 团

南海至新会高速公路鹤山段建设项目用地拟征收土地范围图（50）

鹤山市龙口镇中七村大朗第五、中七村大朗第六股份经济合作社



广东华地自然空间规划研究有限公司

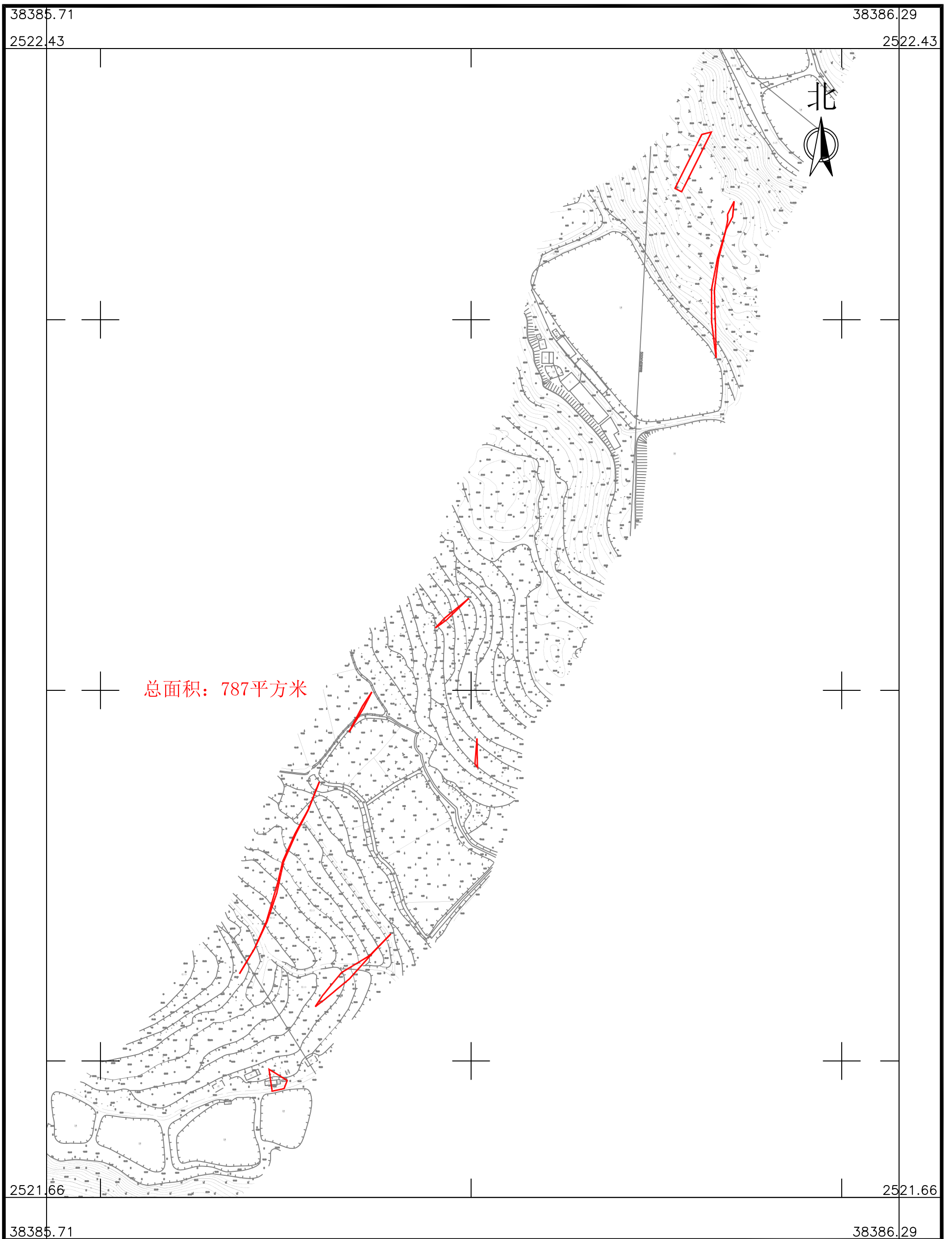
2025年2月数字化制图
2000国家大地坐标系, 中央子午线114度
TD/T1008-2007土地勘测定界规程

1:500

制图员: 林楚云
检查员: 杨团

南海至新会高速公路鹤山段建设项目用地拟征收土地范围图（51）

鹤山市龙口镇中七村江咀股份经济合作社



广东华地自然空间规划研究有限公司

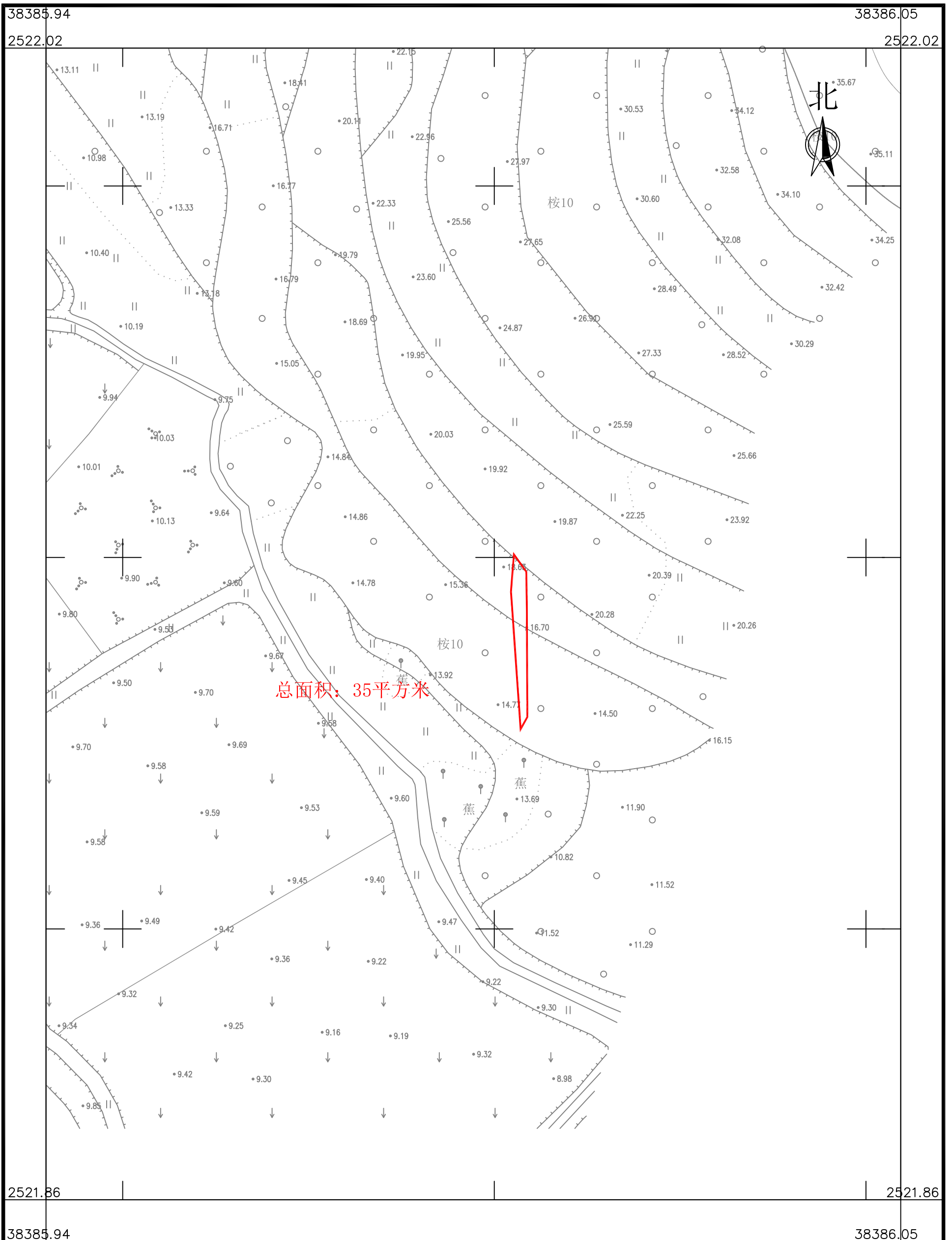
2025年2月数字化制图
2000国家大地坐标系, 中央子午线114度
TD/T1008-2007土地勘测定界规程

1:2500

制图员: 林楚云
检查员: 杨 团

南海至新会高速公路鹤山段建设项目用地拟征收土地范围图（52）

鹤山市龙口镇中七村马岗第四股份经济合作社



总面积: 35平方米

广东华地自然空间规划研究有限公司

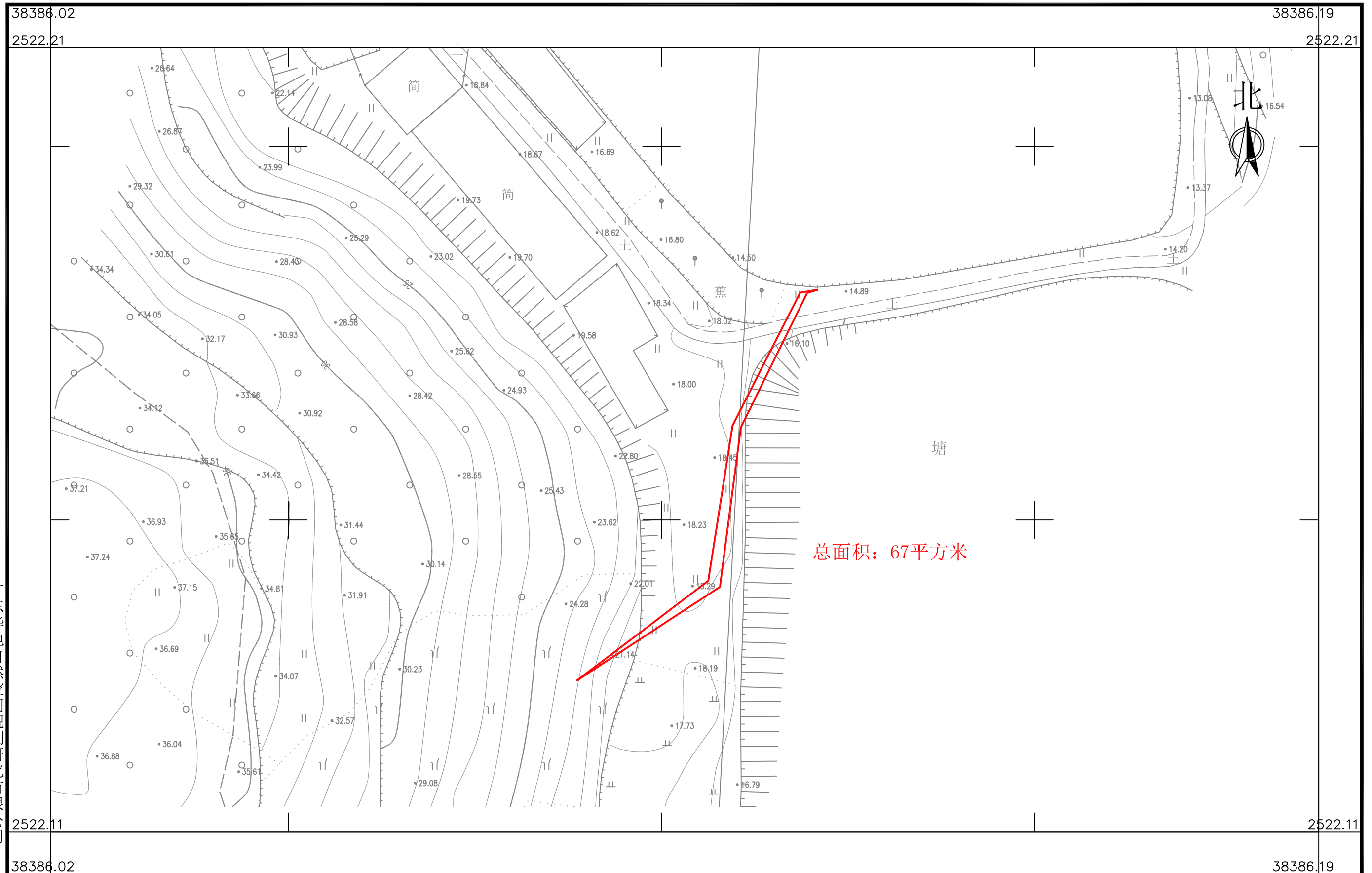
2025年2月数字化制图
2000国家大地坐标系, 中央子午线114度
TD/T1008-2007土地勘测定界规程

1:500

制图员: 林楚云
检查员: 杨 团

南海至新会高速公路鹤山段建设项目用地拟征收土地范围图（53）

鹤山市龙口镇中七村石路股份经济合作社



广东华地自然空间规划研究有限公司

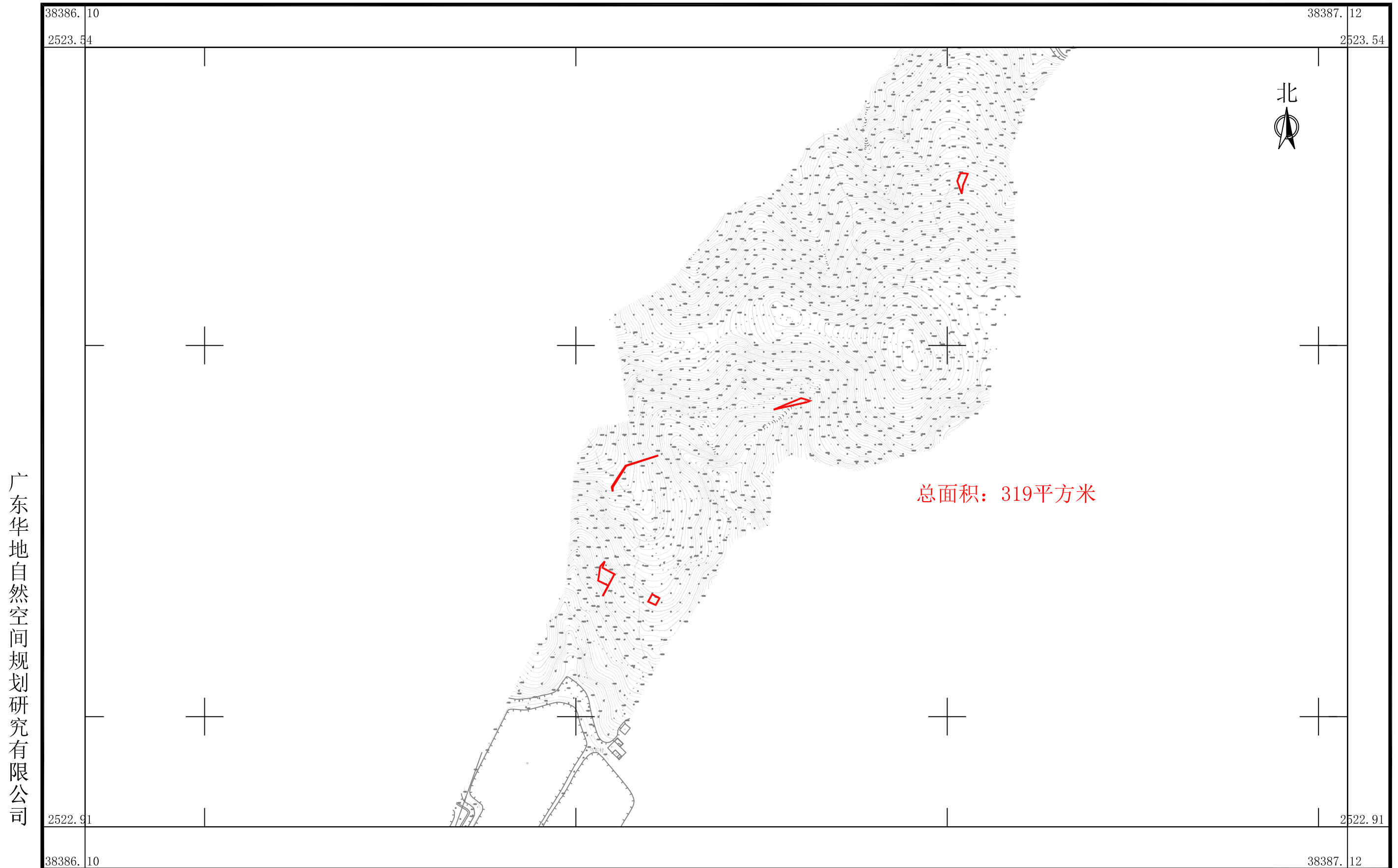
2025年2月数字化制图
2000国家大地坐标系, 中央子午线114度
TD/T1008-2007土地勘测定界规程

1:500

制图员: 林楚云
检查员: 杨 团

南海至新会高速公路鹤山段建设项目用地拟征收土地范围图（54）

鹤山市龙口镇中七股份经济合作联社



广东华地自然空间规划研究有限公司

2025年2月数字化制图
2000国家大地坐标系, 中央子午线114度
TD/T1008-2007土地勘测定界规程

1:3000

制图员: 林楚云
审核员: 杨 团