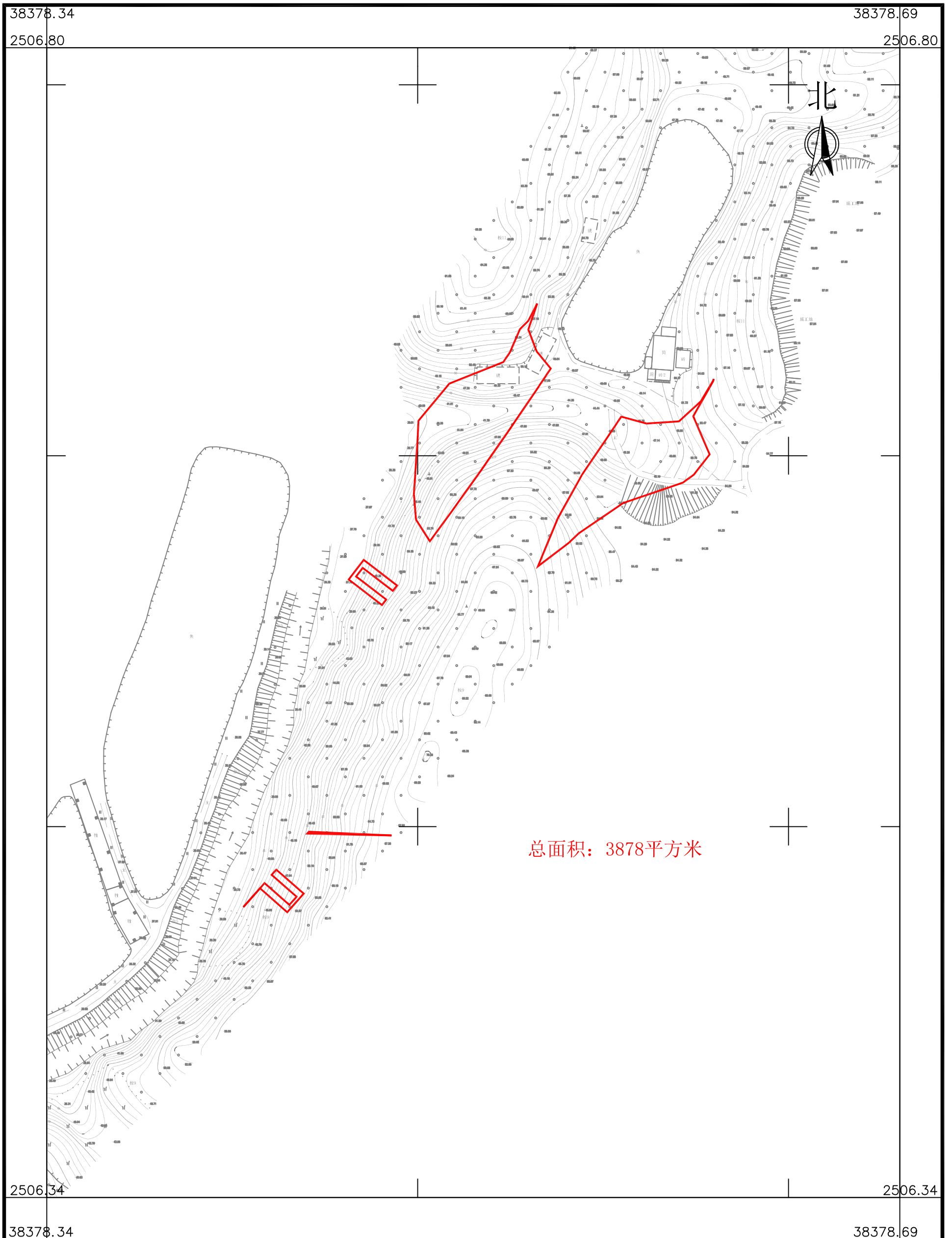


南海至新会高速公路鹤山段建设项目用地拟征收土地范围图（1）

鹤山市鹤城镇城西村黎村股份经济合作社



广东华地自然空间规划研究有限公司

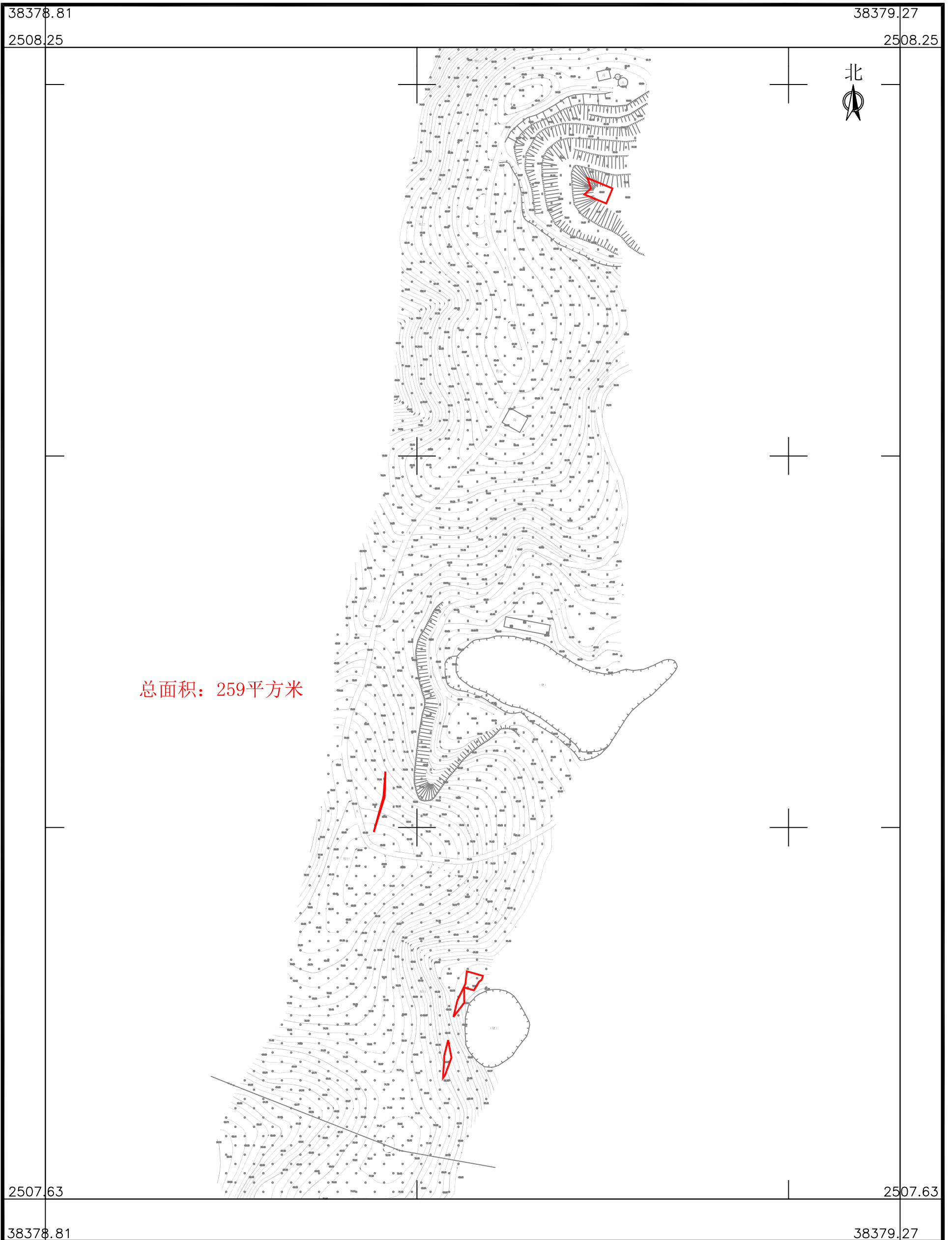
2025年2月数字化制图
2000国家大地坐标系, 中央子午线114度
TD/T1008-2007土地勘测定界规程

1:1500

制图员: 林楚云
检查员: 杨 团

南海至新会高速公路鹤山段建设项目用地拟征收土地范围图（2）

鹤山市鹤城镇城西村坪顶股份经济合作社



广东华地自然空间规划研究有限公司

2025年2月数字化制图
2000国家大地坐标系, 中央子午线114度
TD/T1008-2007土地勘测定界规程

1:2000

制图员: 林楚云
检查员: 杨 团

南海至新会高速公路鹤山段建设项目用地拟征收土地范围图（3-1）

鹤山市鹤城镇城西村营信股份经济合作社



广东华地自然空间规划研究有限公司

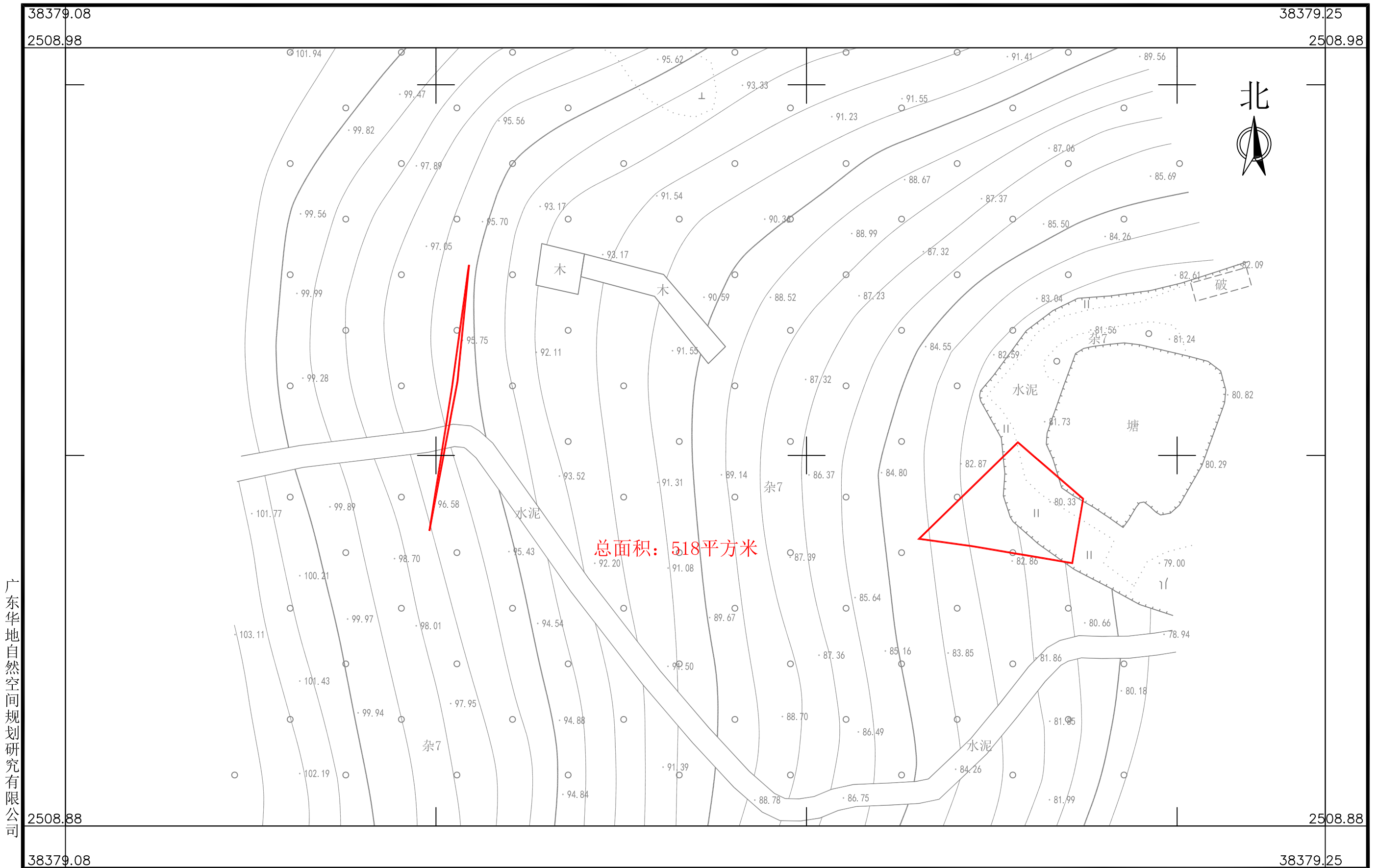
2025年2月数字化制图
2000国家大地坐标系, 中央子午线114度
TD/T1008-2007土地勘测定界规程

1:2000

制图员：林楚云
检查员：杨 团

南海至新会高速公路鹤山段建设项目用地拟征收土地范围图（3-2）

鹤山市鹤城镇城西村营信股份经济合作社



广东华地自然空间规划研究有限公司

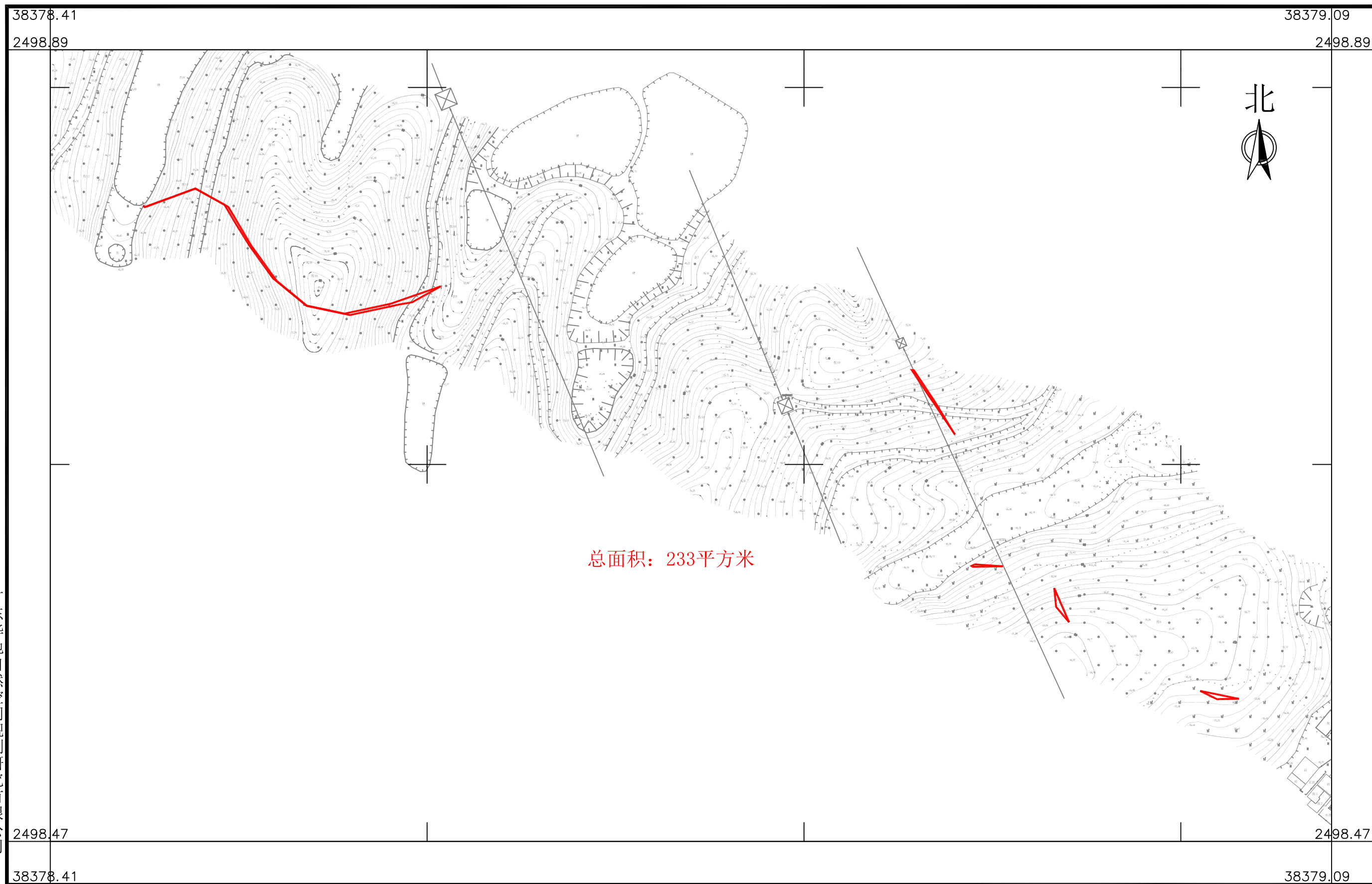
2025年2月数字化制图
2000国家大地坐标系, 中央子午线114度
TD/T1008-2007土地勘测测定界规程

1:500

制图员: 林楚云
检查员: 杨团

南海至新会高速公路鹤山段建设项目用地拟征收土地范围图（4）

鹤山市鹤城镇禾谷村桂坑第二股份经济合作社



广东华地自然空间规划研究有限公司

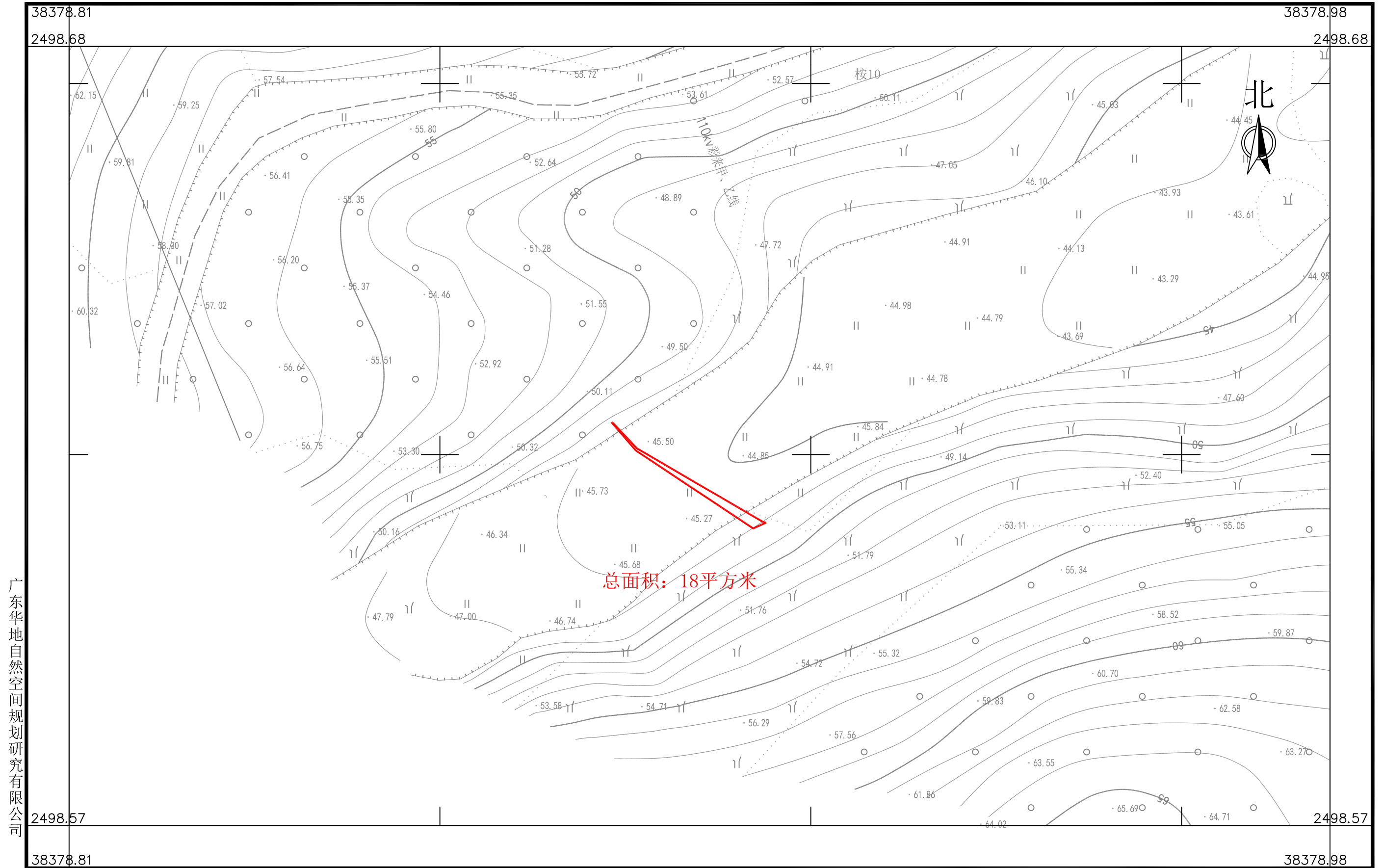
2025年2月数字化制图
2000国家大地坐标系, 中央子午线114度
TD/T1008-2007土地勘测定界规程

1:2000

制图员：林楚云
检查员：杨 团

南海至新会高速公路鹤山段建设项目用地拟征收土地范围图（5）

鹤山市鹤城镇禾谷村桂坑第三、禾谷村桂坑第二股份经济合作社



广东华地自然空间规划研究有限公司

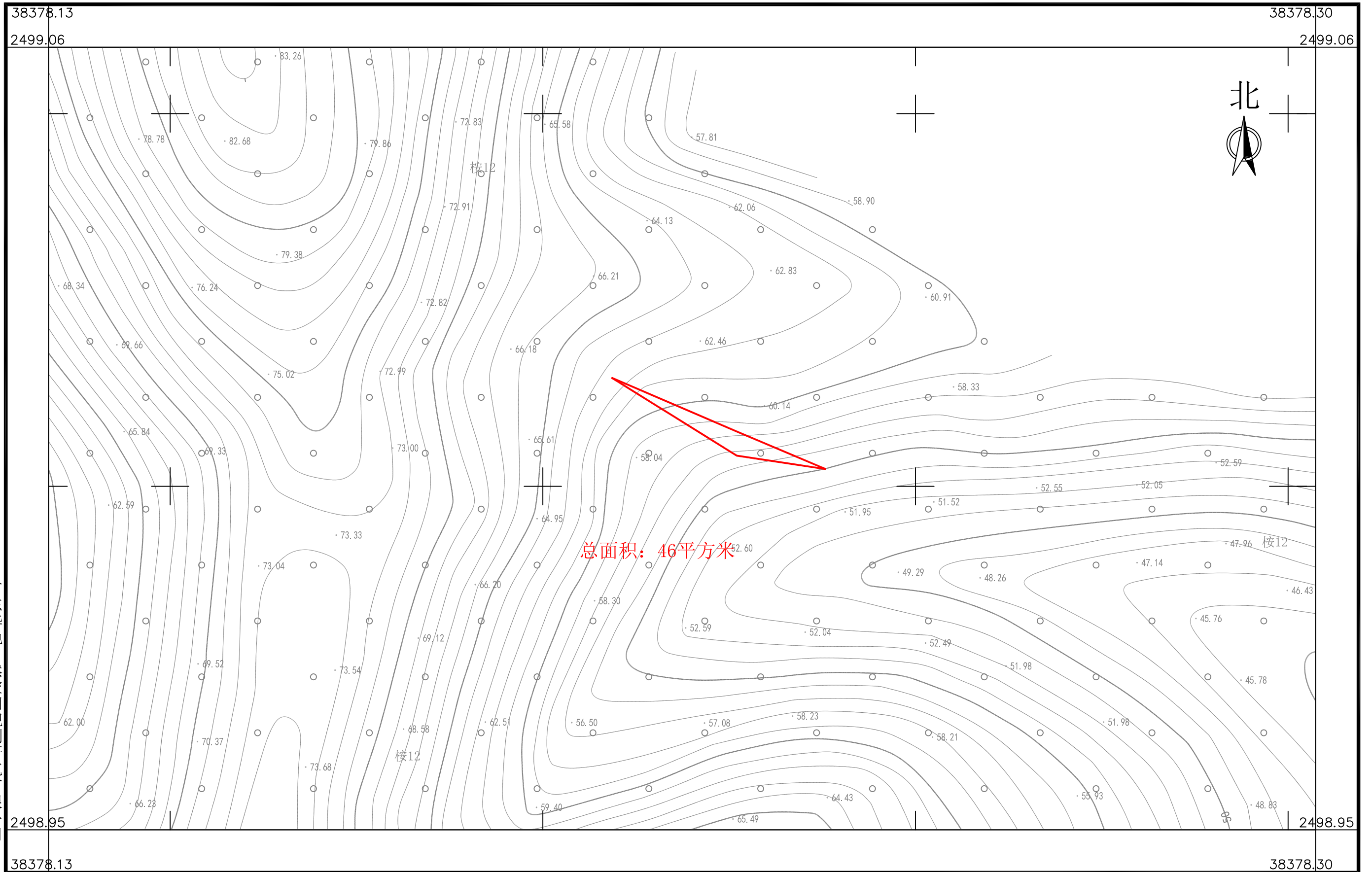
2025年2月数字化制图
2000国家大地坐标系, 中央子午线114度
TD/T1008-2007土地勘测定界规程

1:500

制图员: 林楚云
检查员: 杨 团

南海至新会高速公路鹤山段建设项目用地拟征收土地范围图（6）

鹤山市鹤城镇禾谷村桂坑第三股份经济合作社



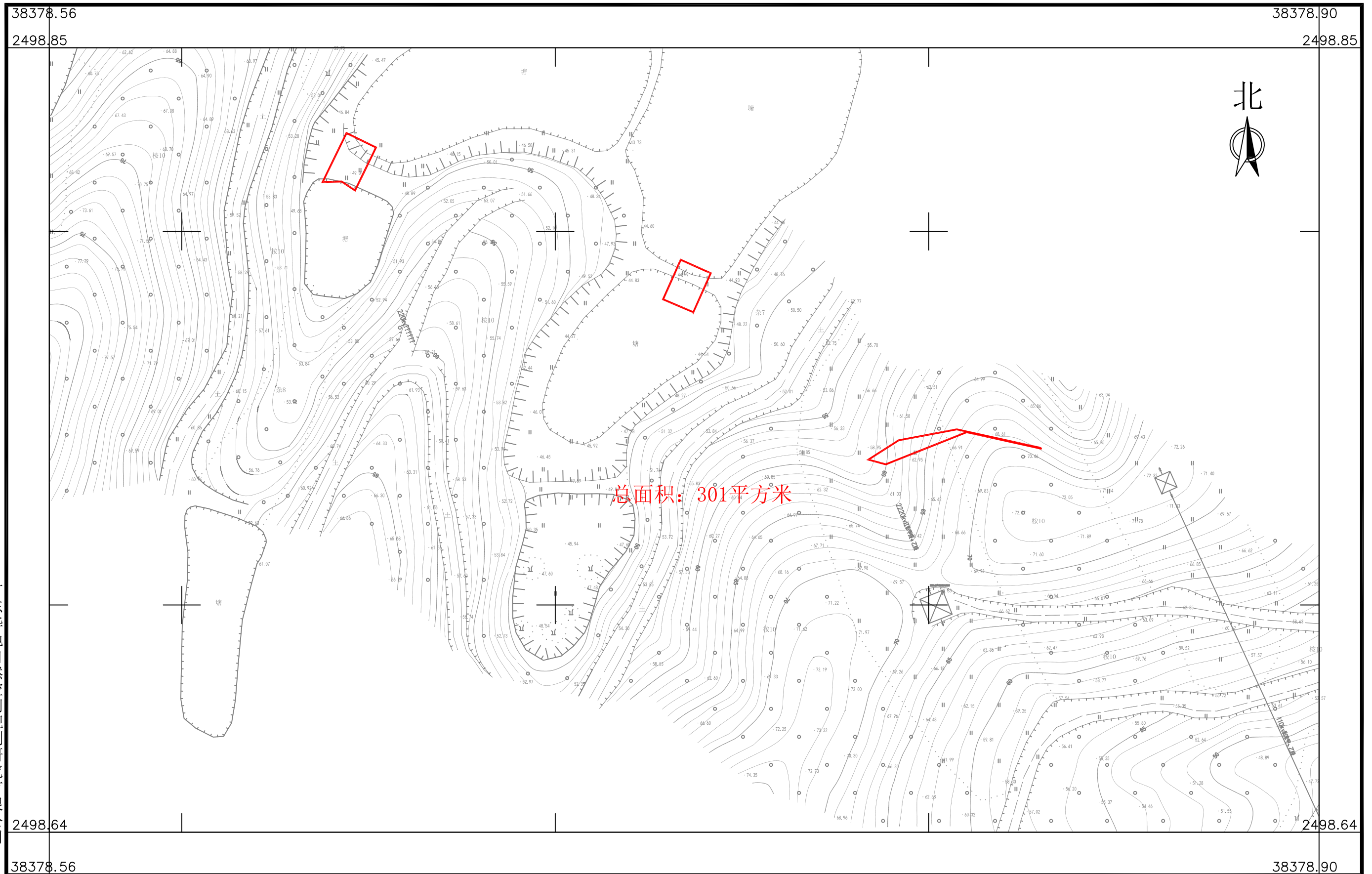
广东华地自然空间规划研究有限公司

2025年2月数字化制图
2000国家大地坐标系, 中央子午线114度
TD/T1008-2007土地勘测定界规程

制图员: 林楚云
检查员: 杨 团

南海至新会高速公路鹤山段建设项目用地拟征收土地范围图（7）

鹤山市鹤城镇禾谷村桂坑第四股份经济合作社



广东华地自然空间规划研究有限公司

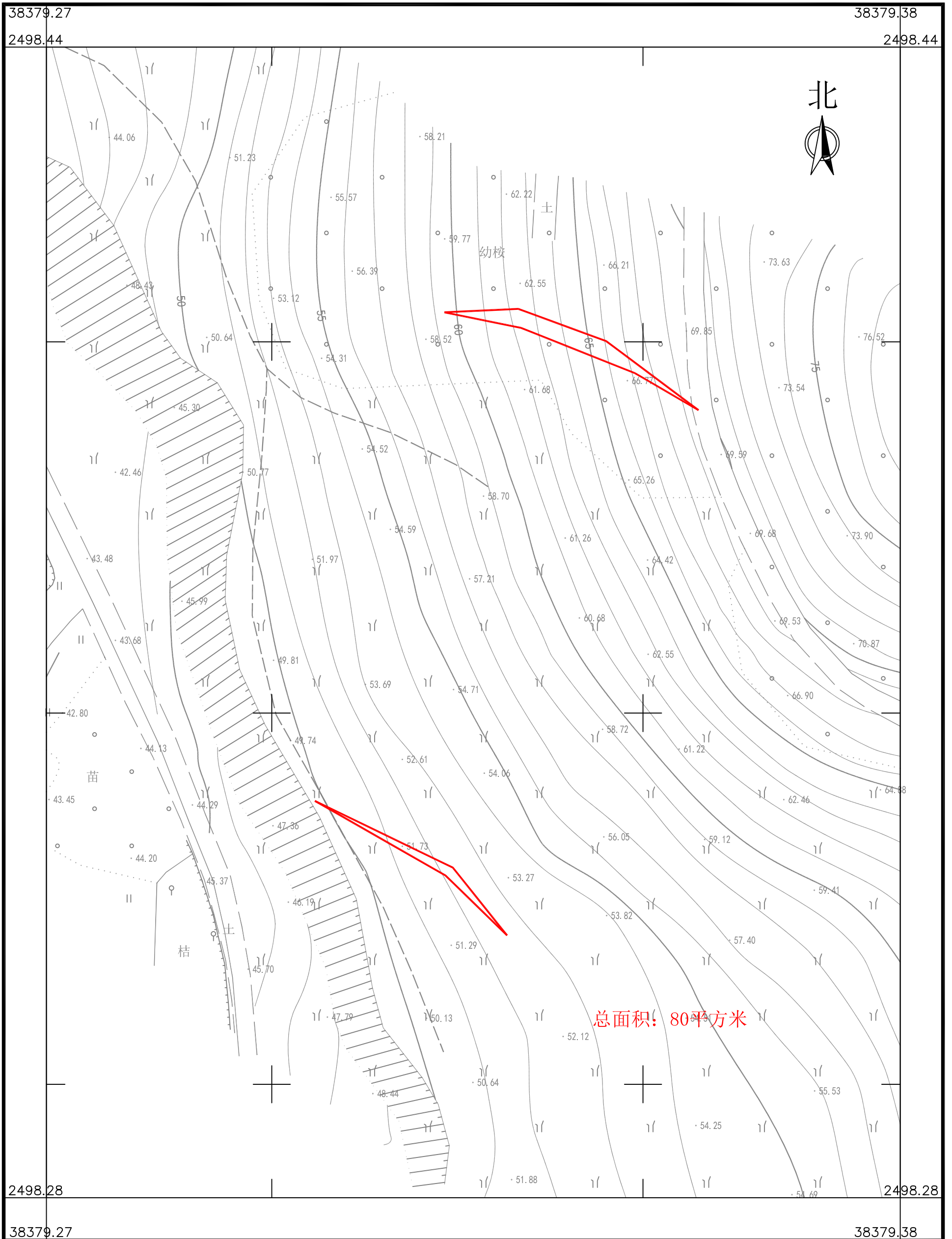
2025年2月数字化制图
2000国家大地坐标系, 中央子午线114度
TD/T1008-2007土地勘测定界规程

1:1000

制图员: 林楚云
检查员: 杨 团

南海至新会高速公路鹤山段建设项目用地拟征收土地范围图（8）

鹤山市鹤城镇禾谷村桂坑第一股份经济合作社



广东华地自然空间规划研究有限公司

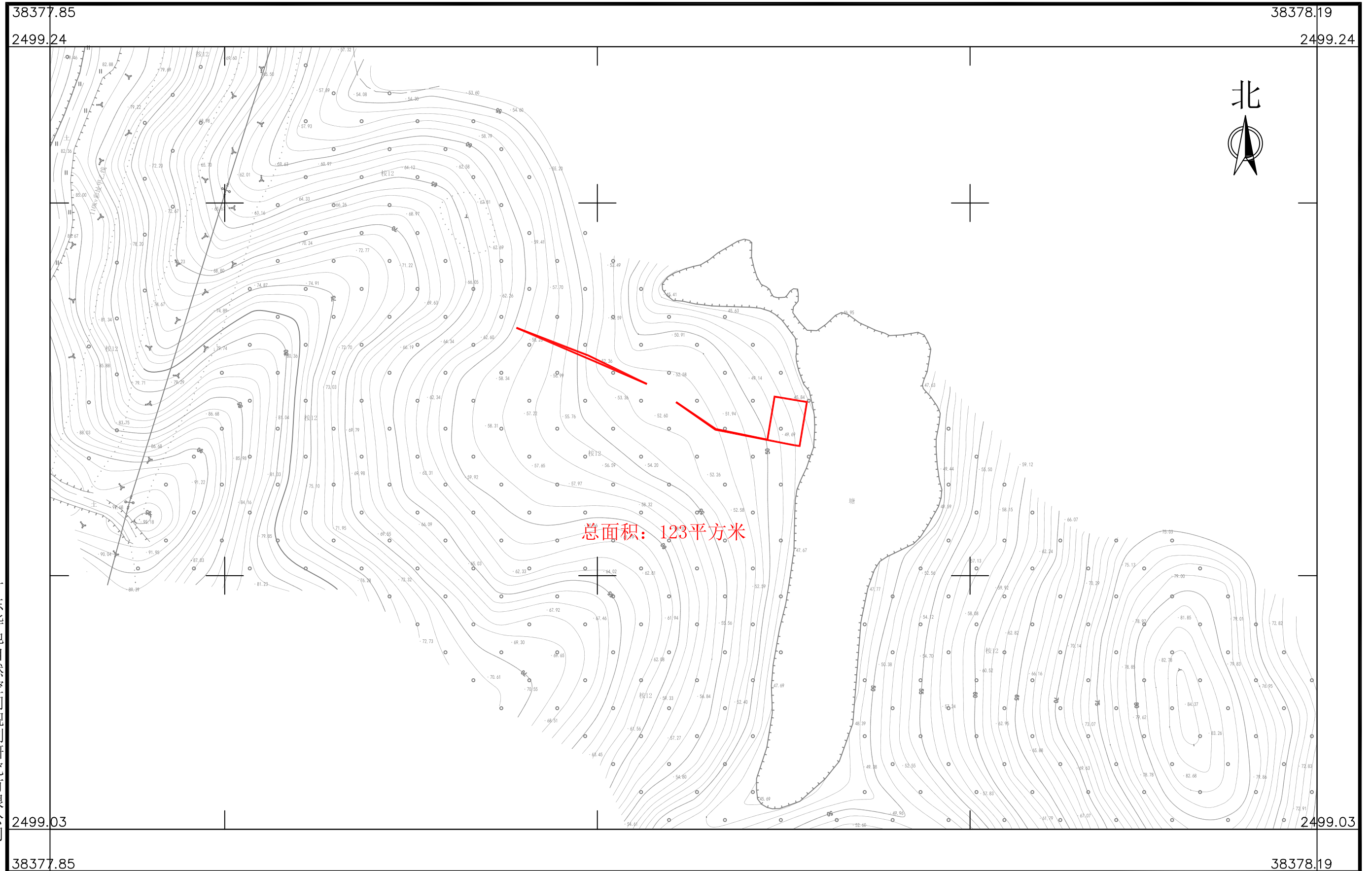
2025年2月数字化制图
2000国家大地坐标系, 中央子午线114度
TD/T1008-2007土地勘测定界规程

1:500

制图员: 林楚云
检查员: 杨 团

南海至新会高速公路鹤山段建设项目用地拟征收土地范围图（9）

鹤山市鹤城镇禾谷村四新第一、禾谷村四新第二股份经济合作社



广东华地自然空间规划研究有限公司

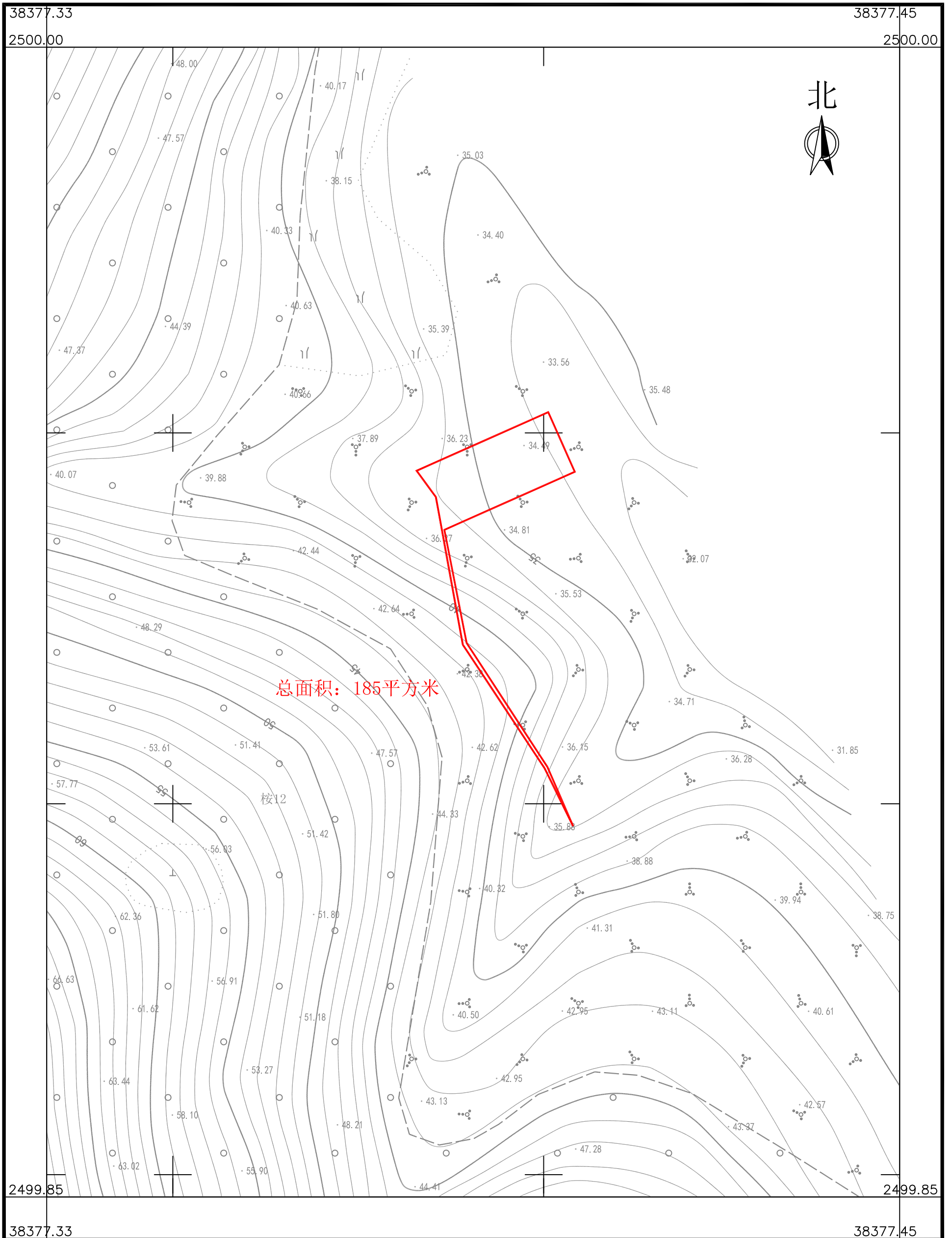
2025年2月数字化制图
2000国家大地坐标系, 中央子午线114度
TD/T1008-2007土地勘测定界规程

1:1000

制图员：林楚云
检查员：杨 团

南海至新会高速公路鹤山段建设项目用地拟征收土地范围图（10）

鹤山市鹤城镇禾谷村田心第一、禾谷村田心第二股份经济合作社



广东华地自然空间规划研究有限公司

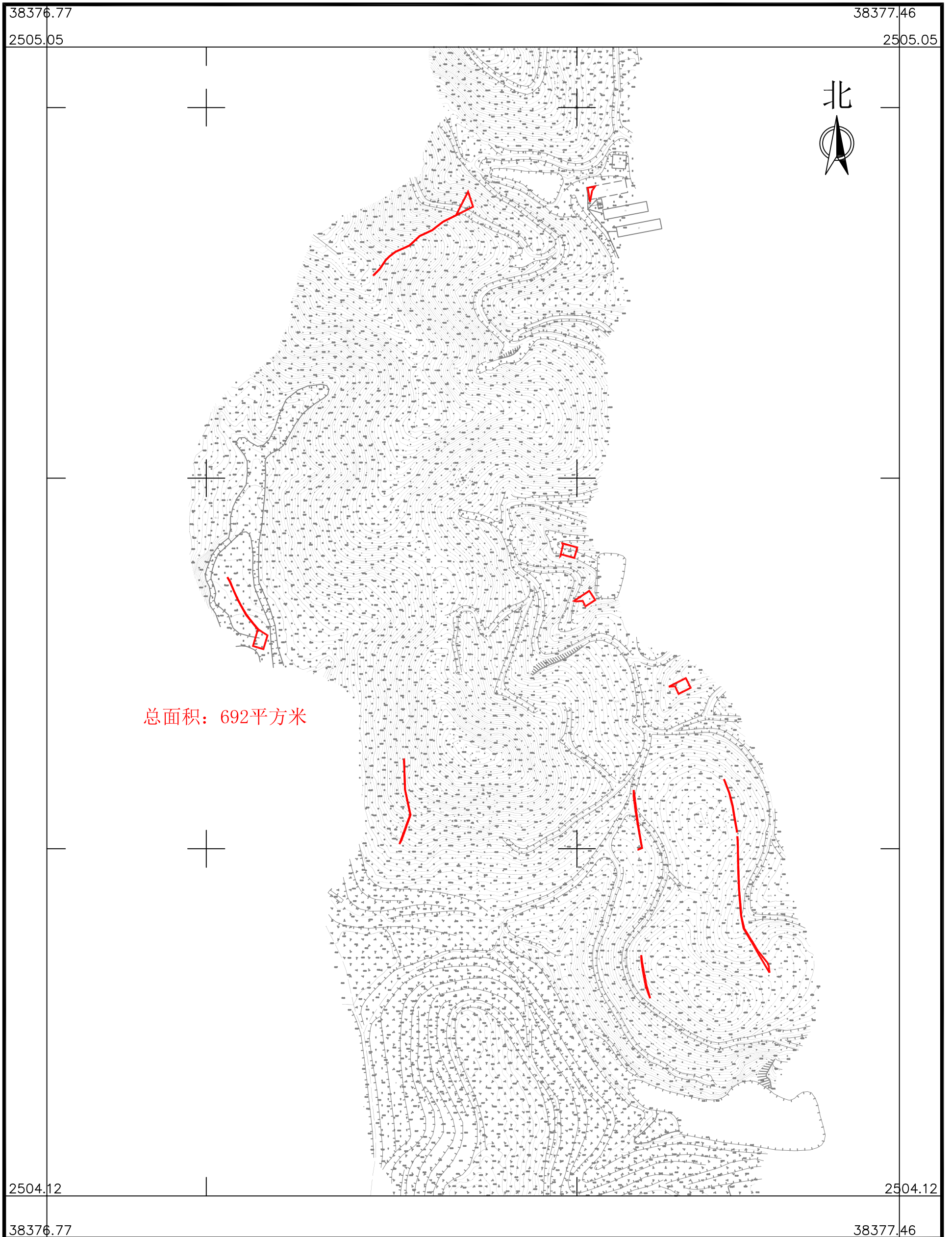
2025年2月数字化制图
2000国家大地坐标系, 中央子午线114度
TD/T1008-2007土地勘测定界规程

1:500

制图员: 林楚云
检查员: 杨 团

南海至新会高速公路鹤山段建设项目用地拟征收土地范围图（11）

鹤山市鹤城镇鹤城村水浪股份经济合作社



广东华地自然空间规划研究有限公司

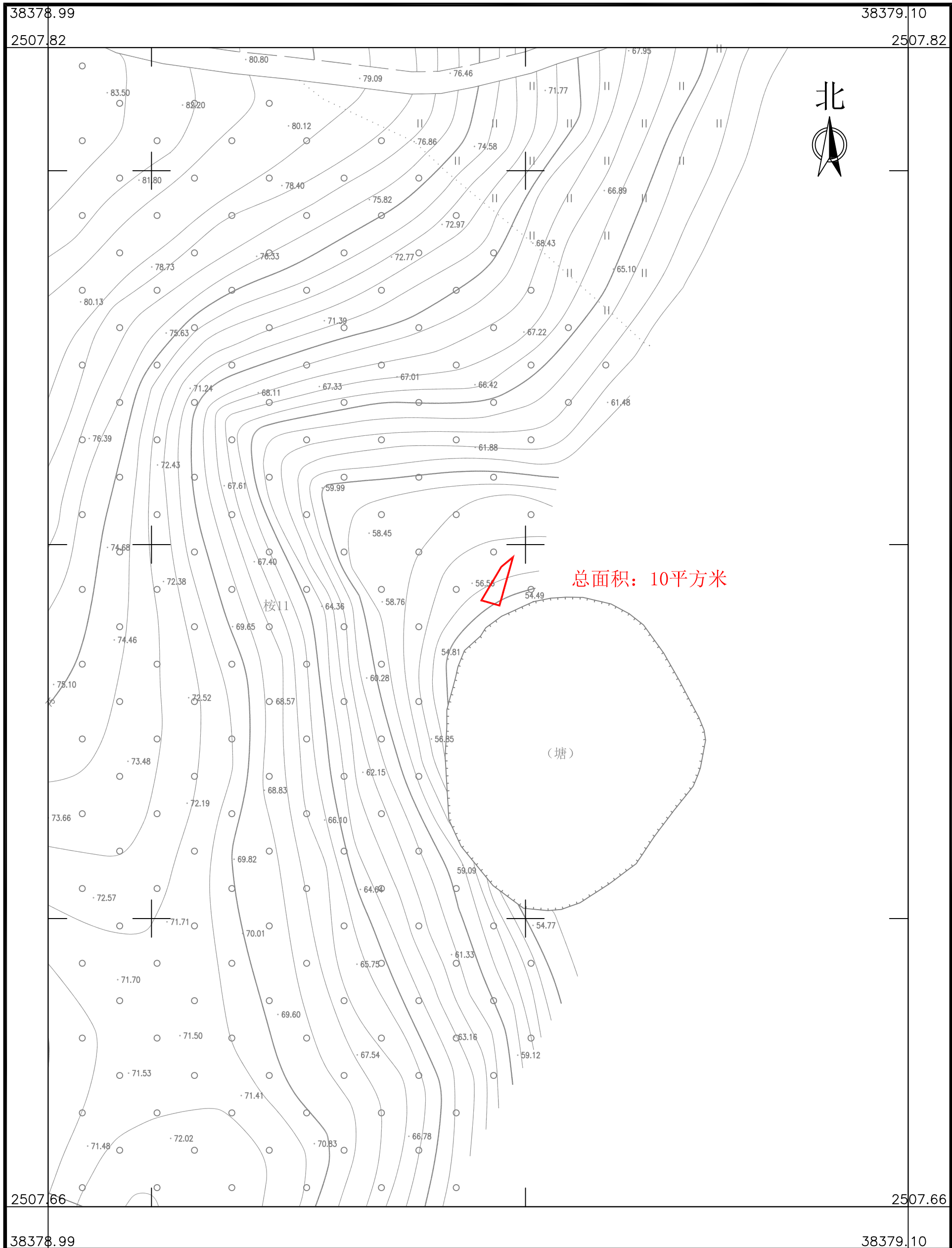
2025年2月数字化制图
2000国家大地坐标系, 中央子午线114度
TD/T1008-2007土地勘测定界规程

1:3000

制图员: 林楚云
检查员: 杨 团

南海至新会高速公路鹤山段建设项目用地拟征收土地范围图（12）

鹤山市鹤城镇鹤城村卫东股份经济合作社



广东华地自然空间规划研究有限公司

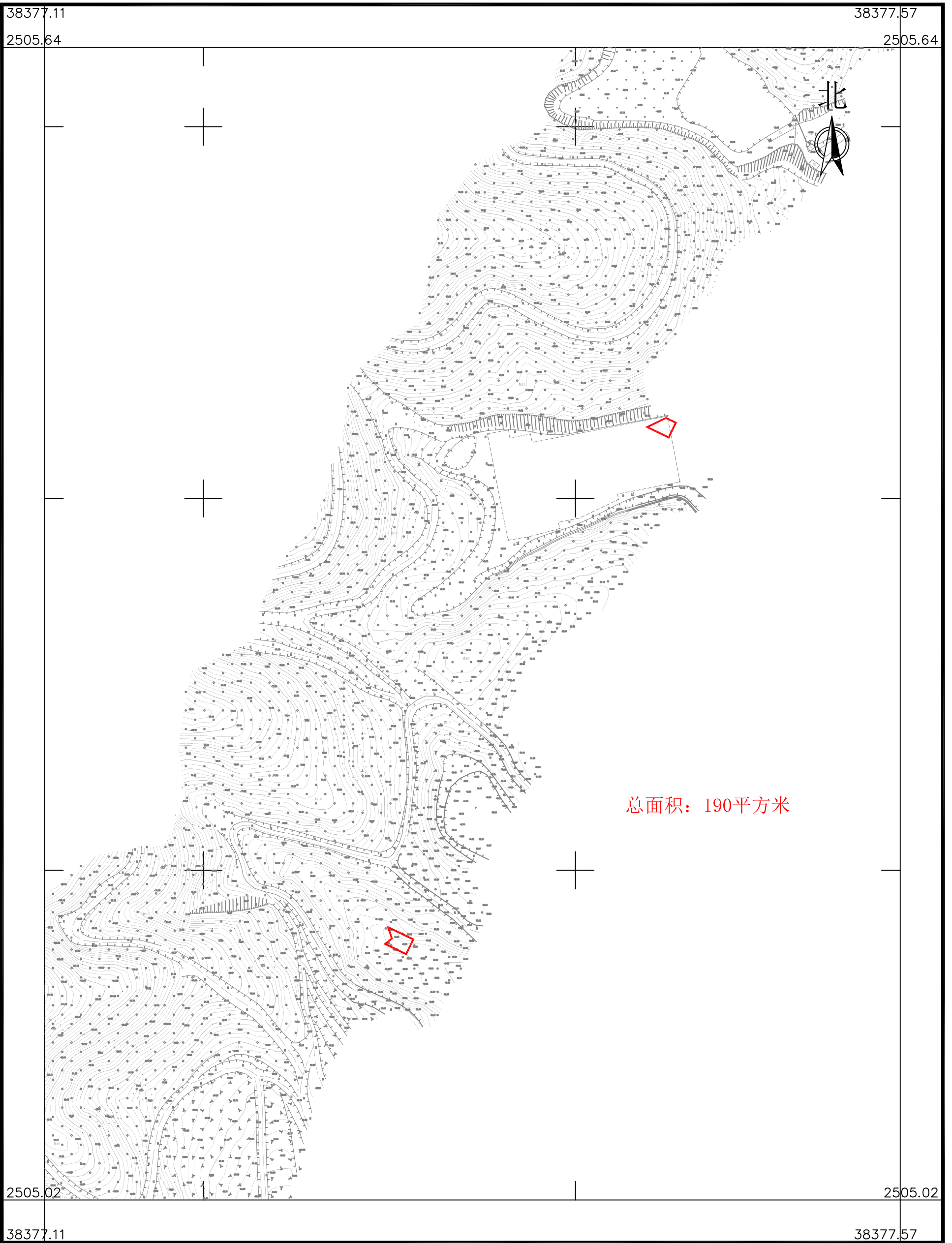
2025年2月数字化制图
2000国家大地坐标系, 中央子午线114度
TD/T1008-2007土地勘测定界规程

1:500

制图员: 林楚云
检查员: 杨 团

南海至新会高速公路鹤山段建设项目用地拟征收土地范围图（13）

鹤山市鹤城镇鹤城村西门第四股份经济合作社



广东华地自然空间规划研究有限公司

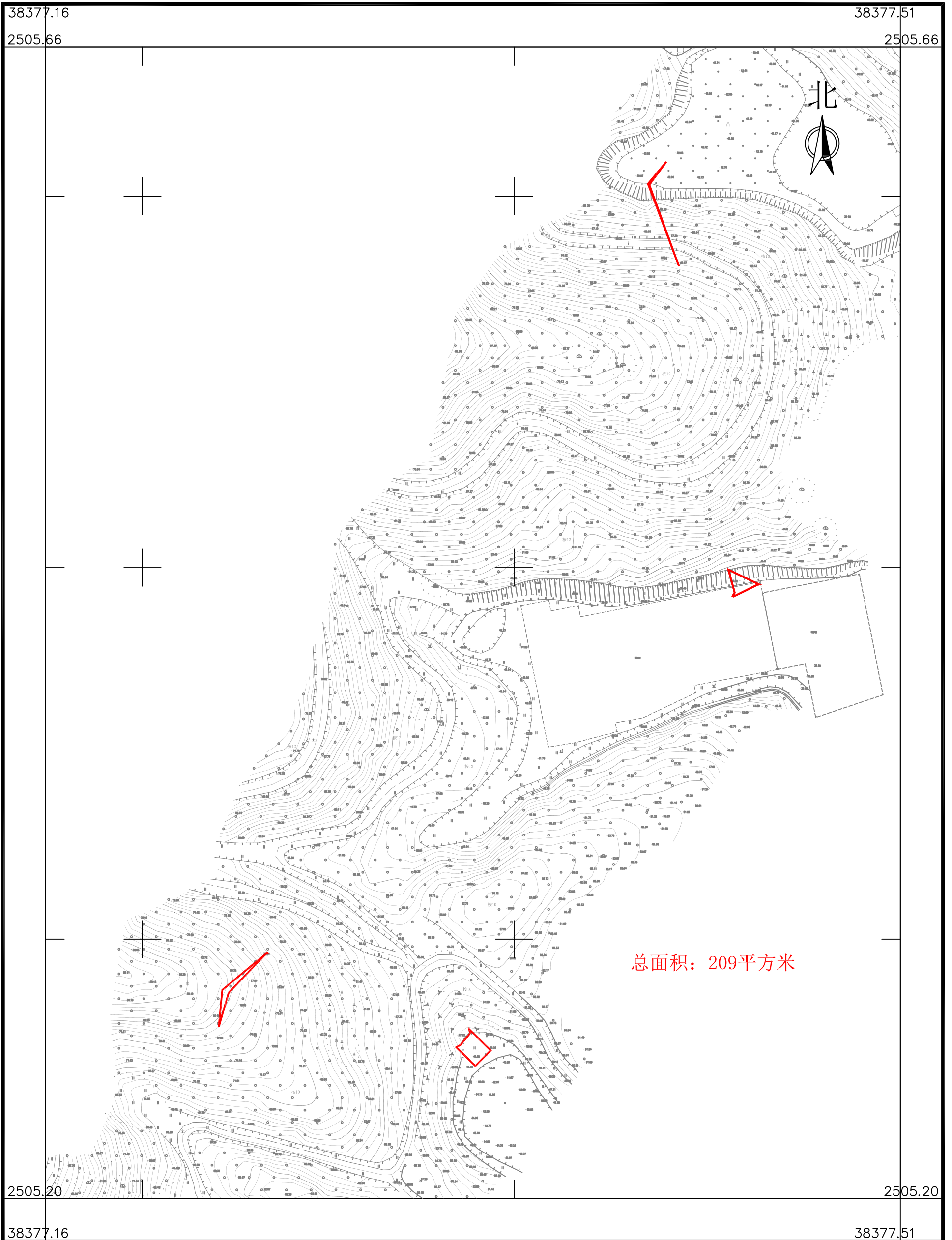
2025年2月数字化制图
2000国家大地坐标系, 中央子午线114度
TD/T1008-2007土地勘测定界规程

1:2000

制图员：林楚云
检查员：杨 团

南海至新会高速公路鹤山段建设项目用地拟征收土地范围图（14）

鹤山市鹤城镇鹤城村西门经济合作社



广东华地自然空间规划研究有限公司

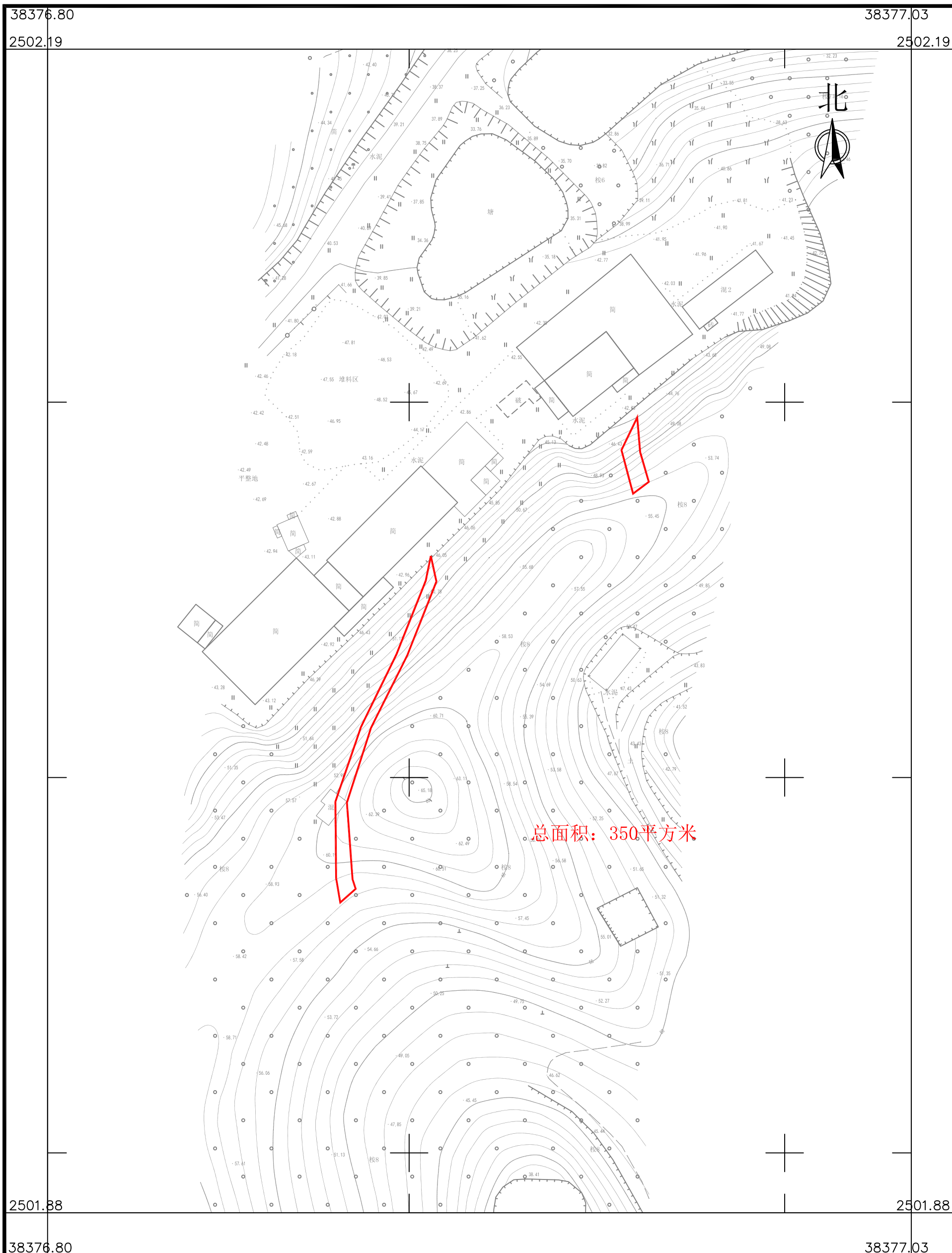
2025年2月数字化制图
2000国家大地坐标系, 中央子午线114度
TD/T1008-2007土地勘测定界规程

1:1500

制图员：林楚云
检查员：杨 团

南海至新会高速公路鹤山段建设项目用地拟征收土地范围图（15）

鹤山市鹤城镇先锋村槟榔坑股份经济合作社



广东华地自然空间规划研究有限公司

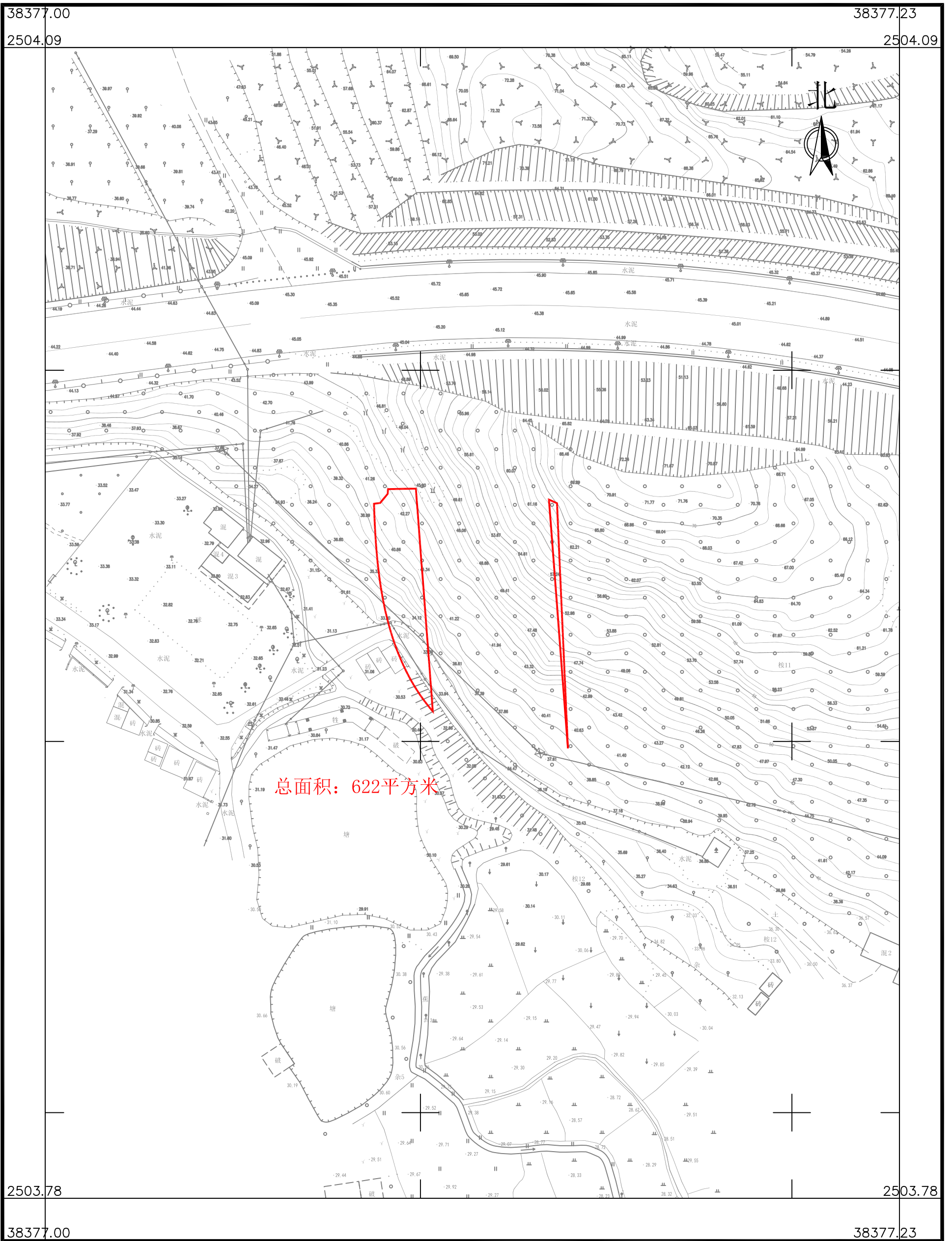
2025年2月数字化制图
2000国家大地坐标系, 中央子午线114度
TD/T1008-2007土地勘测定界规程

1:1000

制图员: 林楚云
检查员: 杨 团

南海至新会高速公路鹤山段建设项目用地拟征收土地范围图（16）

鹤山市鹤城镇先锋村横坑、先锋村田心第一、先锋村田心第二、先锋村西南村股份经济合作社



广东华地自然空间规划研究有限公司

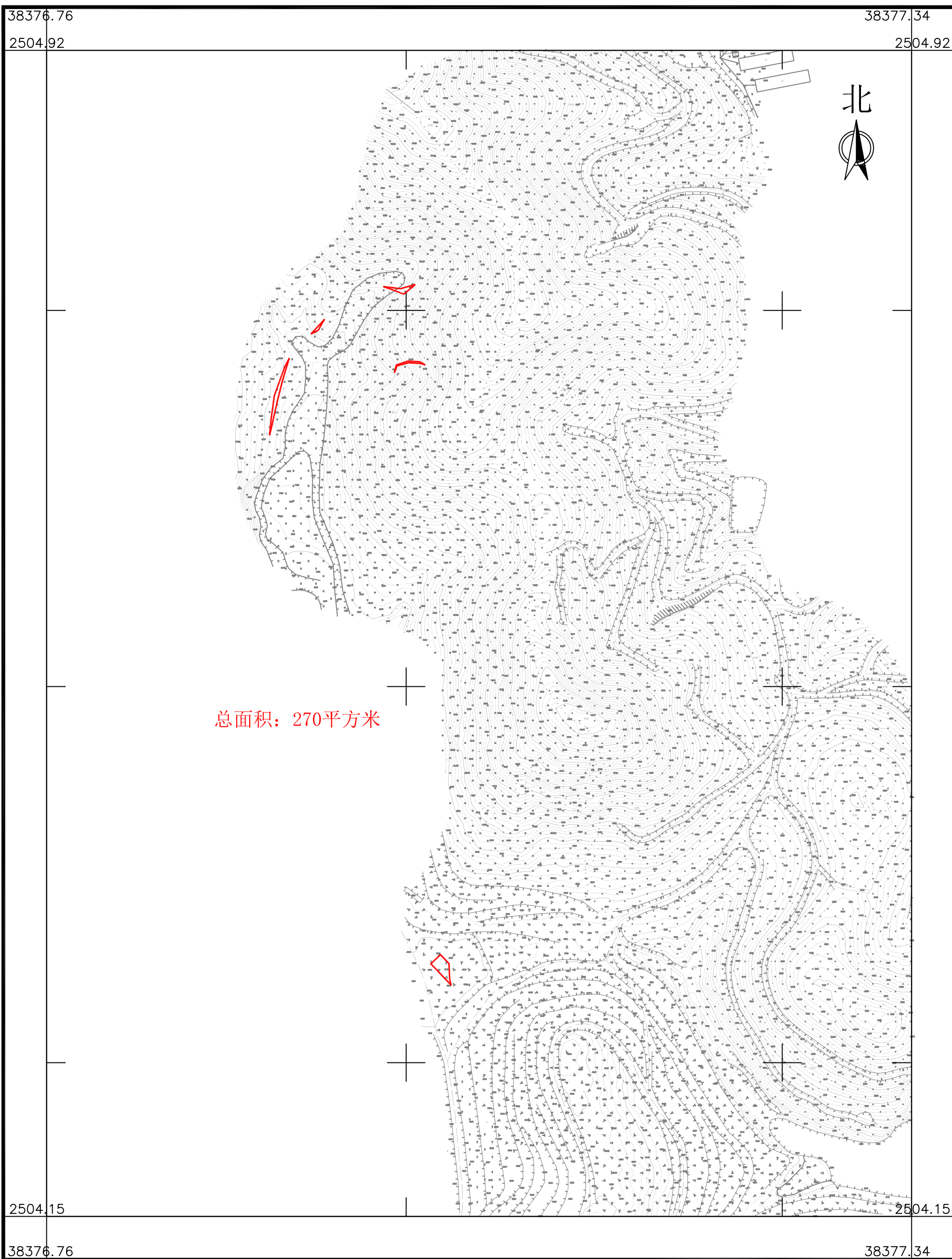
2025年2月数字化制图
2000国家大地坐标系, 中央子午线114度
TD/T1008-2007土地勘测定界规程

1:1000

制图员: 林楚云
检查员: 杨 团

南海至新会高速公路鹤山段建设项目用地拟征收土地范围图（17）

鹤山市鹤城镇先锋村横坑股份经济合作社



广东华地自然空间规划研究有限公司

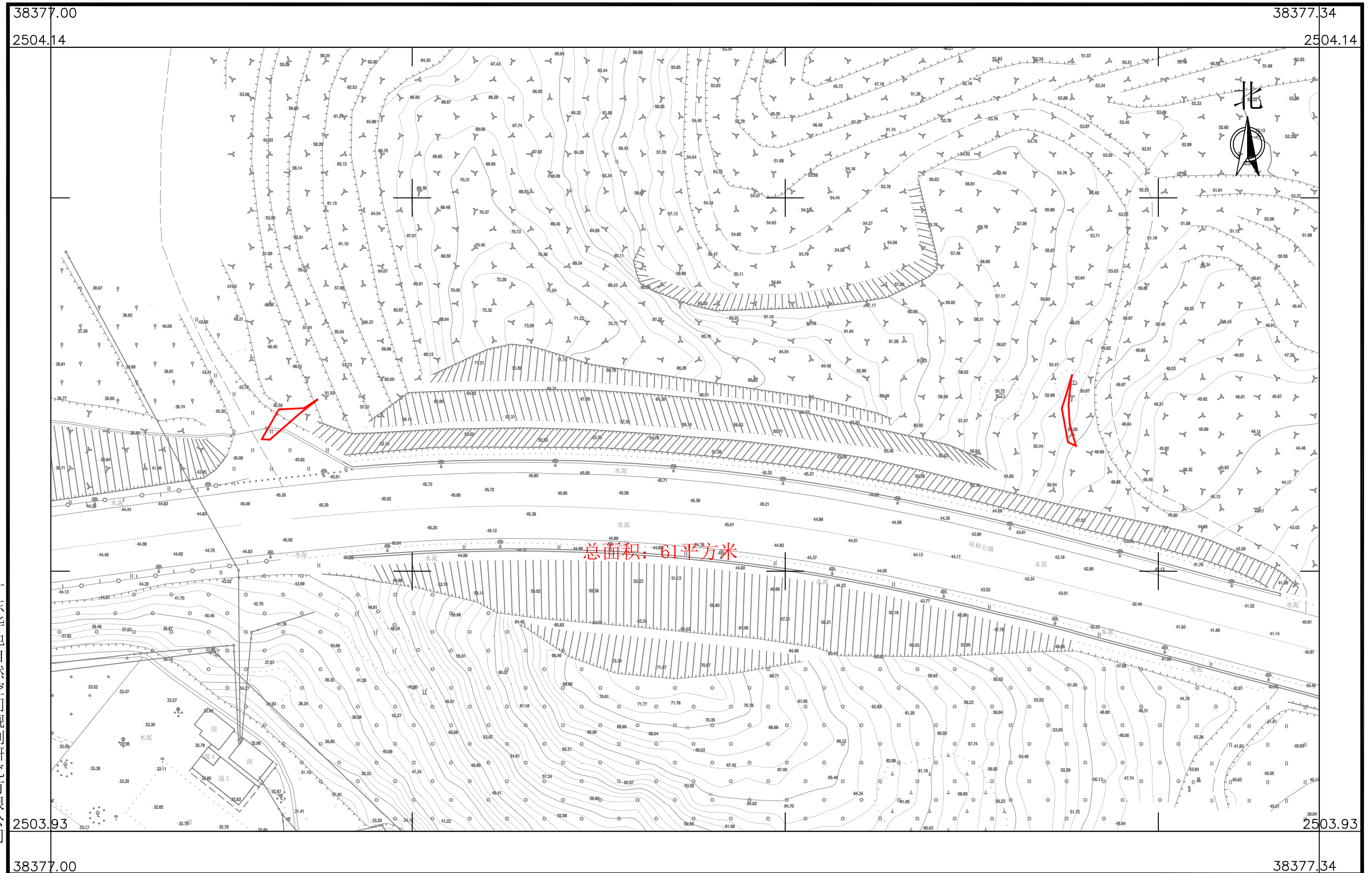
2025年2月数字化制图
2000国家大地坐标系, 中央子午线114度
TD/T1008-2007土地勘测定界规程

1:2500

制图员: 林楚云
检查员: 杨 团

南海至新会高速公路鹤山段建设项目用地拟征收土地范围图（18）

鹤山市鹤城镇先锋村田心第一、先锋村田心第二、先锋村西南村股份经济合作社



广东华地自然空间规划研究有限公司

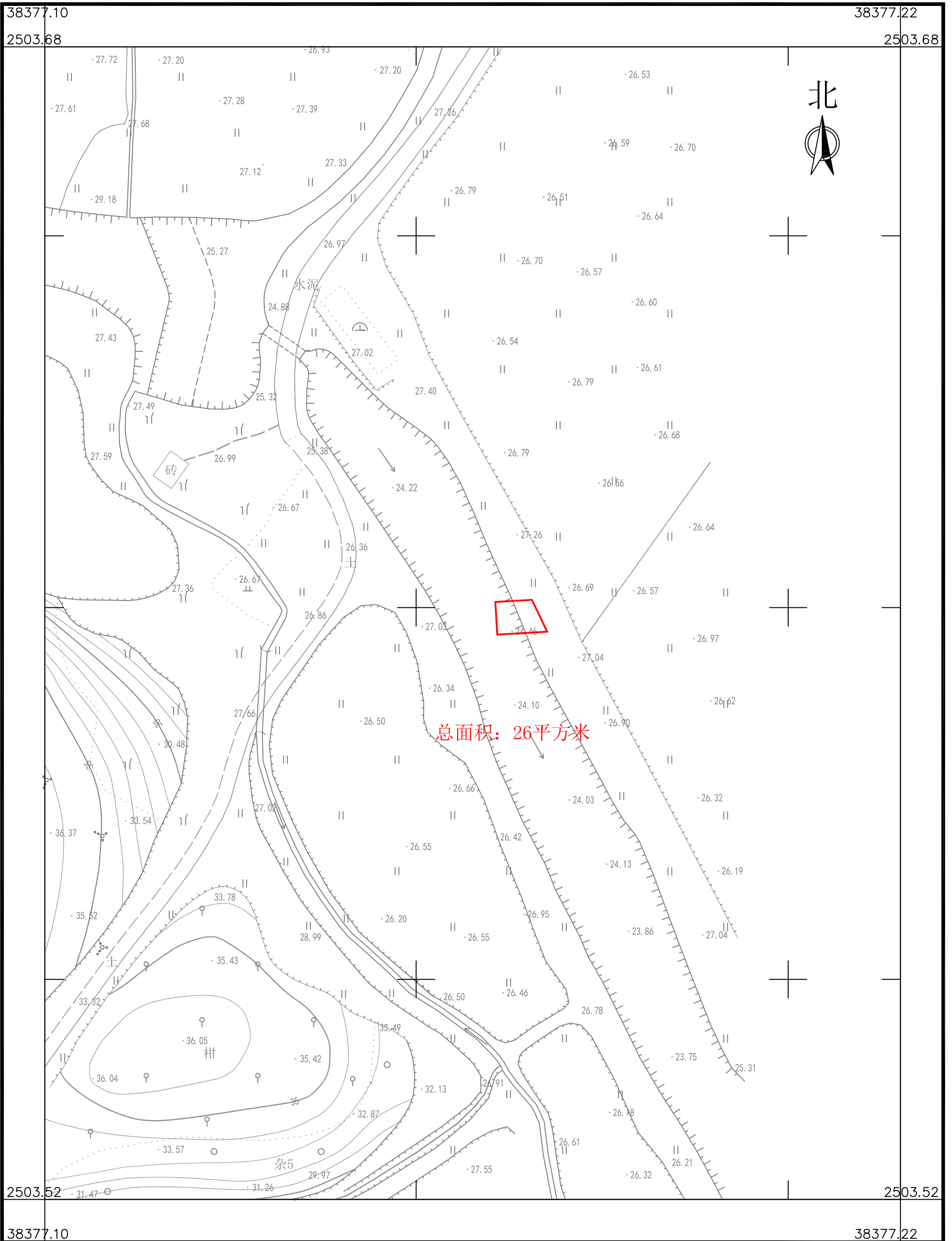
2025年2月数字化制图
2000国家大地坐标系, 中央子午线114度
TD/T1008-2007土地勘测定界规程

1:1000

制图员: 林楚云
检查员: 杨 团

南海至新会高速公路鹤山段建设项目用地拟征收土地范围图（19）

鹤山市鹤城镇先锋村田心第一股份经济合作社



广东华地自然空间规划研究有限公司

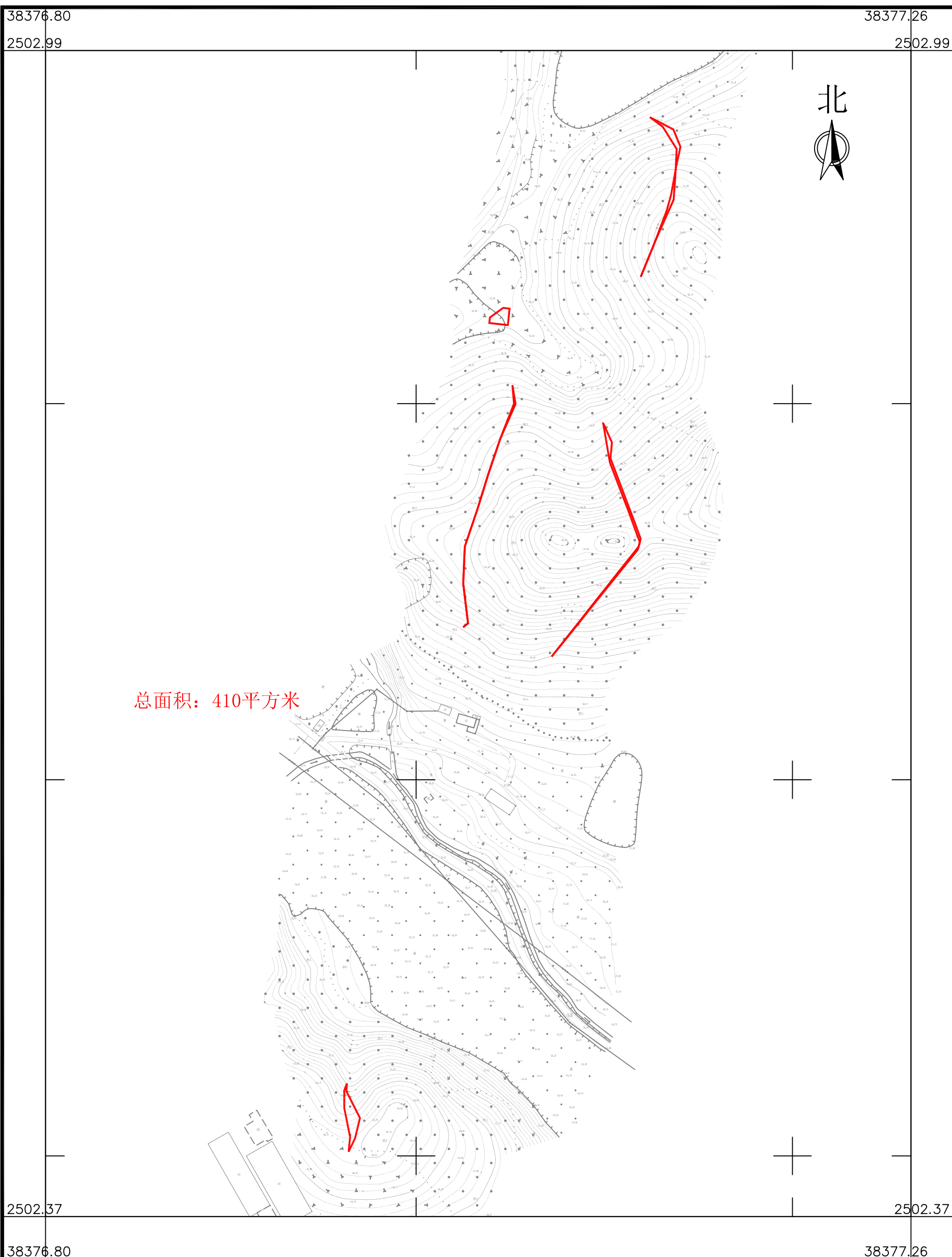
2025年2月数字化制图
2000国家大地坐标系, 中央子午线114度
TD/T1008-2007土地勘测定界规程

1:500

制图员: 林楚云
检查员: 杨 团

南海至新会高速公路鹤山段建设项目用地拟征收土地范围图（20）

鹤山市鹤城镇先锋村谢屋股份经济合作社



广东华地自然空间规划研究有限公司

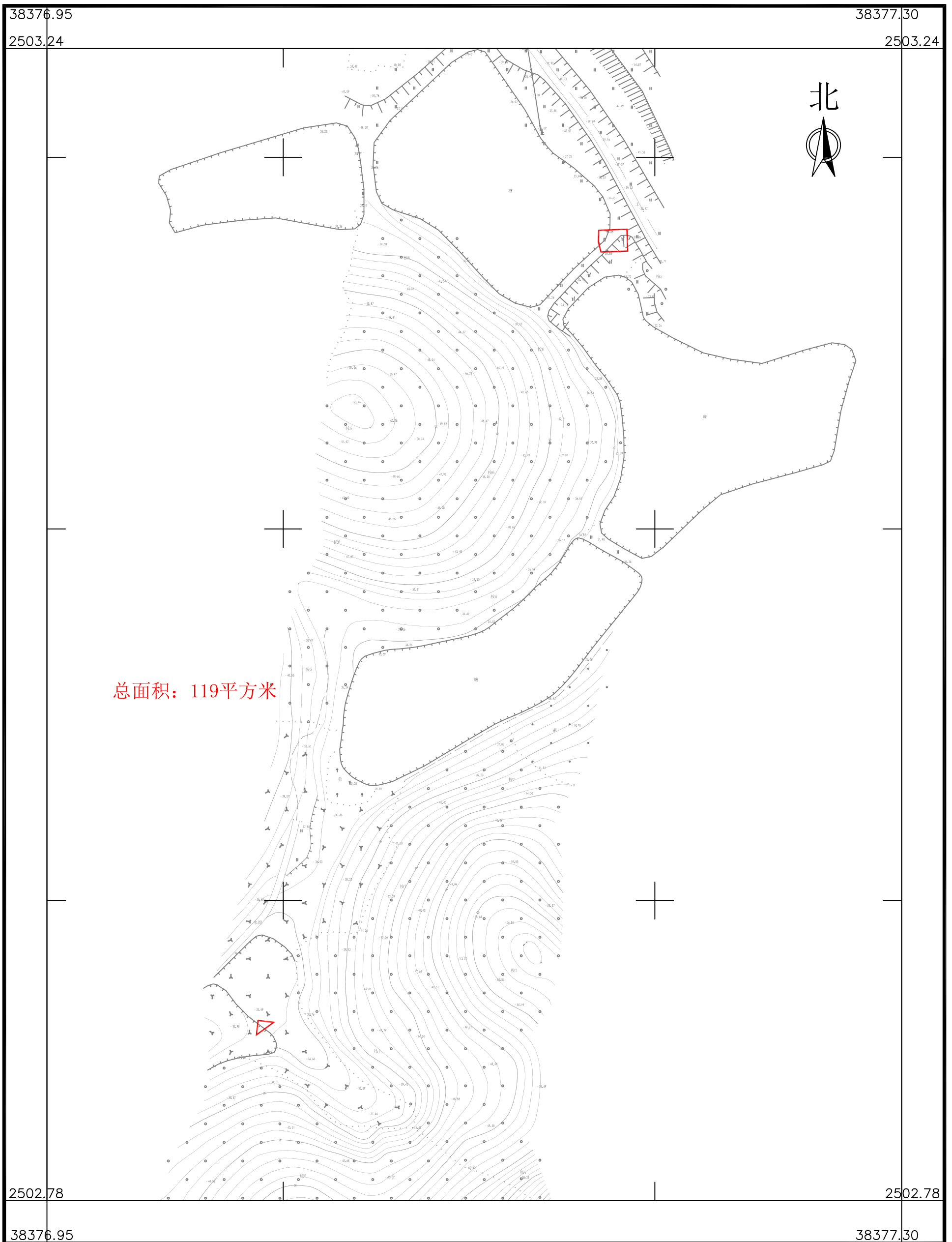
2025年2月数字化制图
2000国家大地坐标系, 中央子午线114度
TD/T1008-2007土地勘测定界规程

1:2000

制图员：林楚云
检查员：杨 团

南海至新会高速公路鹤山段建设项目用地拟征收土地范围图（21）

鹤山市鹤城镇先锋村邹屋股份经济合作社



广东华地自然空间规划研究有限公司

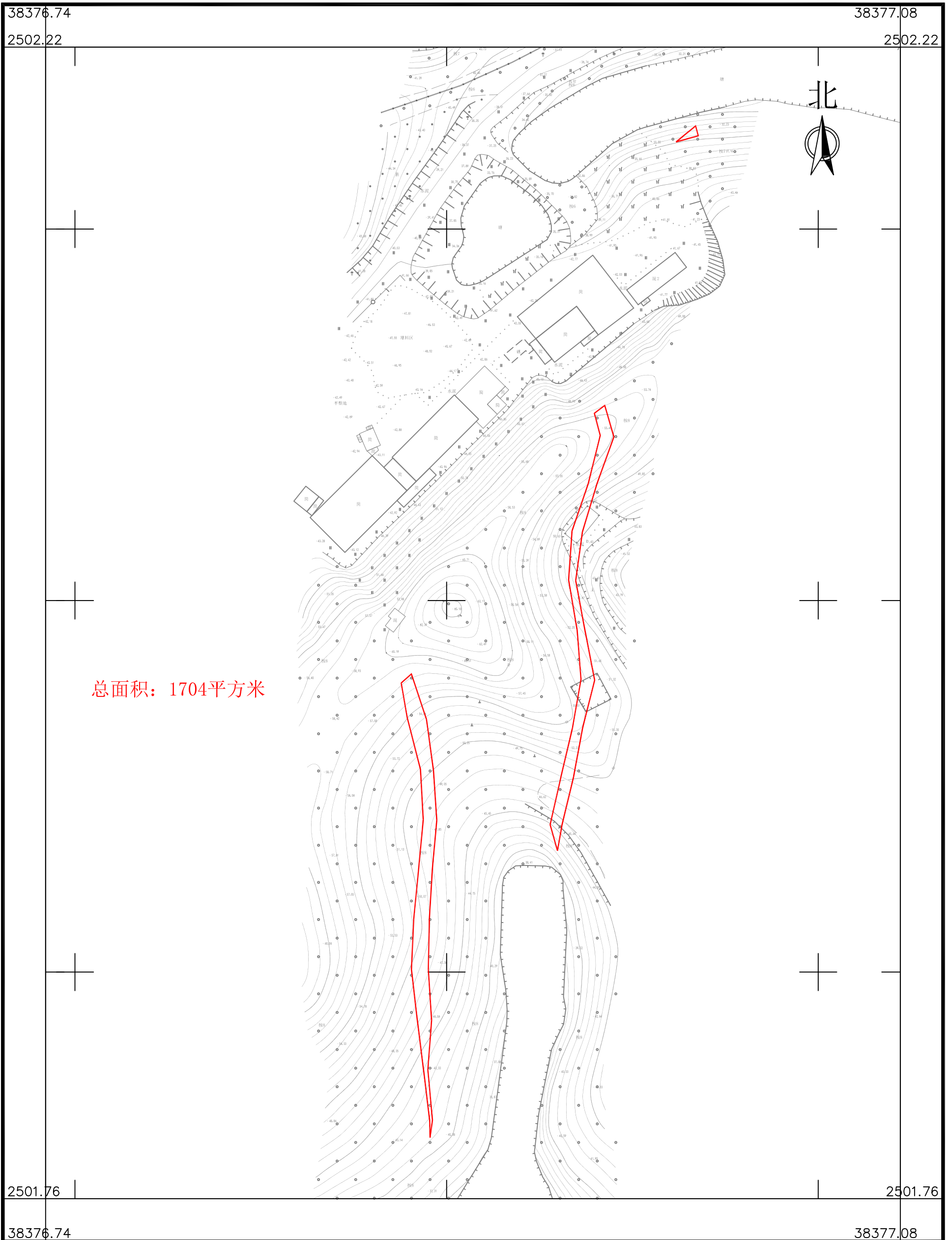
2025年2月数字化制图
2000国家大地坐标系, 中央子午线114度
TD/T1008-2007土地勘测定界规程

1:1500

制图员: 林楚云
检查员: 杨 团

南海至新会高速公路鹤山段建设项目用地拟征收土地范围图（22）

鹤山市鹤城镇新联村吕鱼岩股份经济合作社



广东华地自然空间规划研究有限公司

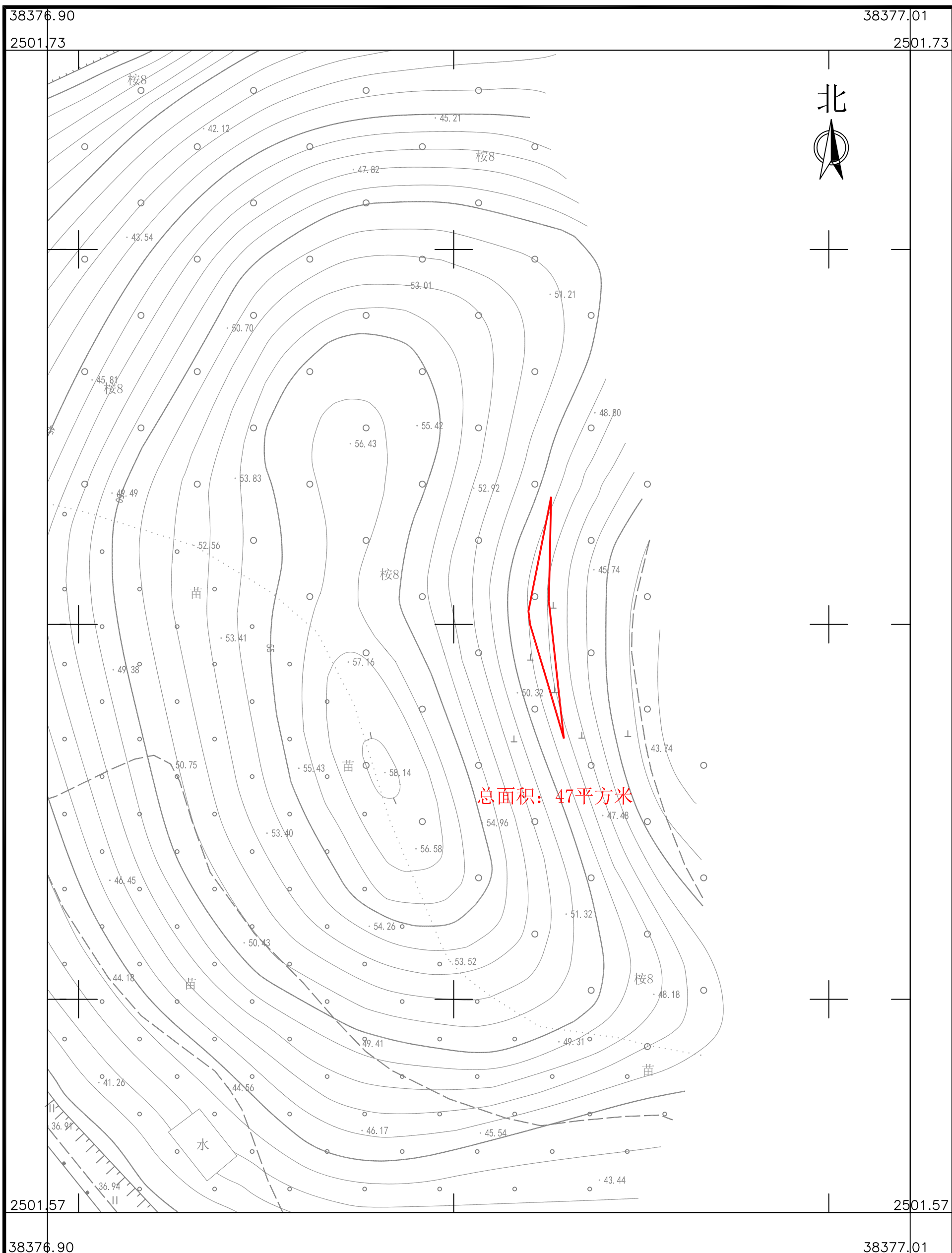
2025年2月数字化制图
2000国家大地坐标系, 中央子午线114度
TD/T1008-2007土地勘测定界规程

1:1500

制图员: 林楚云
检查员: 杨 团

南海至新会高速公路鹤山段建设项目用地拟征收土地范围图（23）

鹤山市鹤城镇新联村邱完角股份经济合作社



广东华地自然空间规划研究有限公司

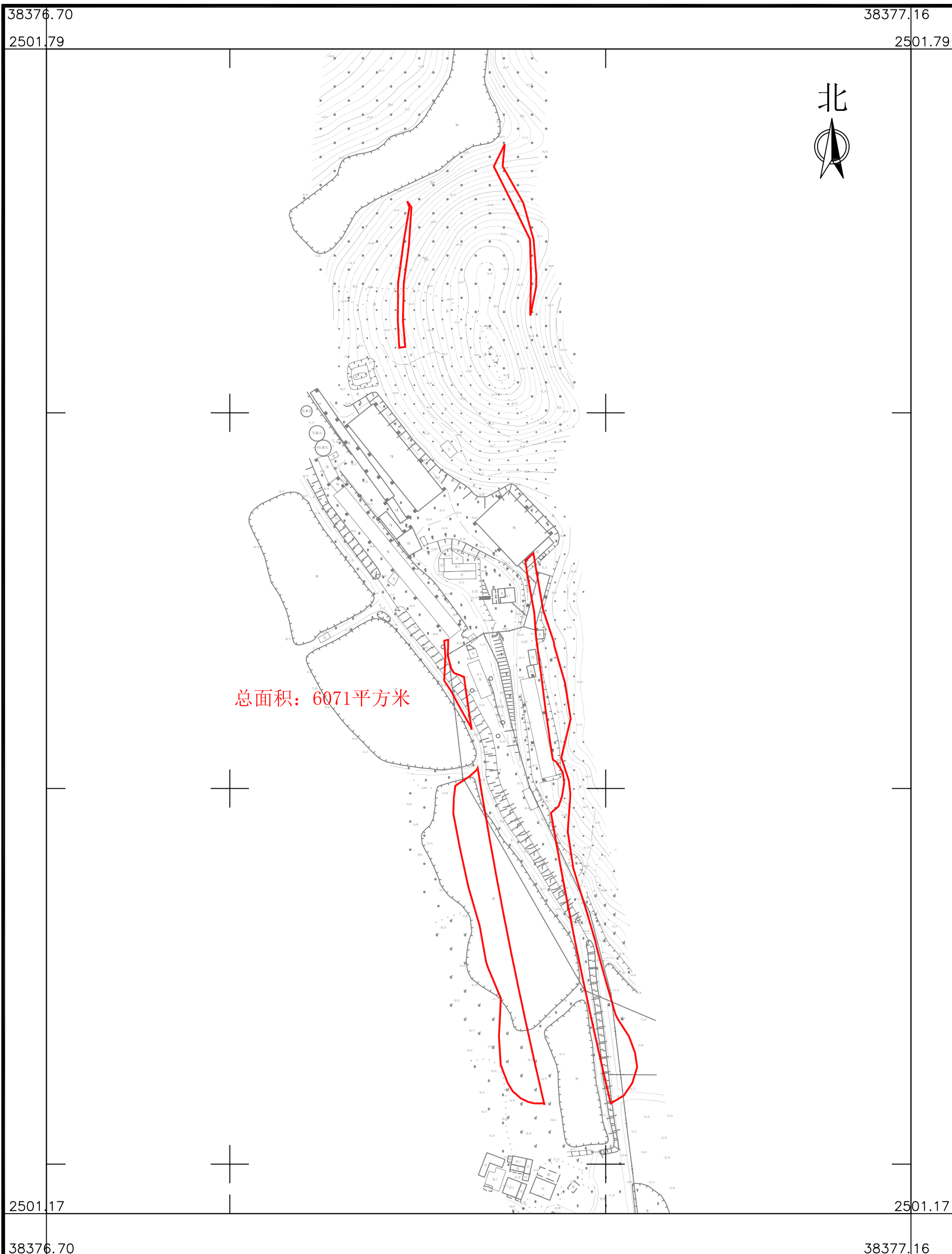
2025年2月数字化制图
2000国家大地坐标系, 中央子午线114度
TD/T1008-2007土地勘测定界规程

1:500

制图员: 林楚云
检查员: 杨 团

南海至新会高速公路鹤山段建设项目用地拟征收土地范围图（24）

鹤山市鹤城镇新联村石九湾第二股份经济合作社



广东华地自然空间规划研究有限公司

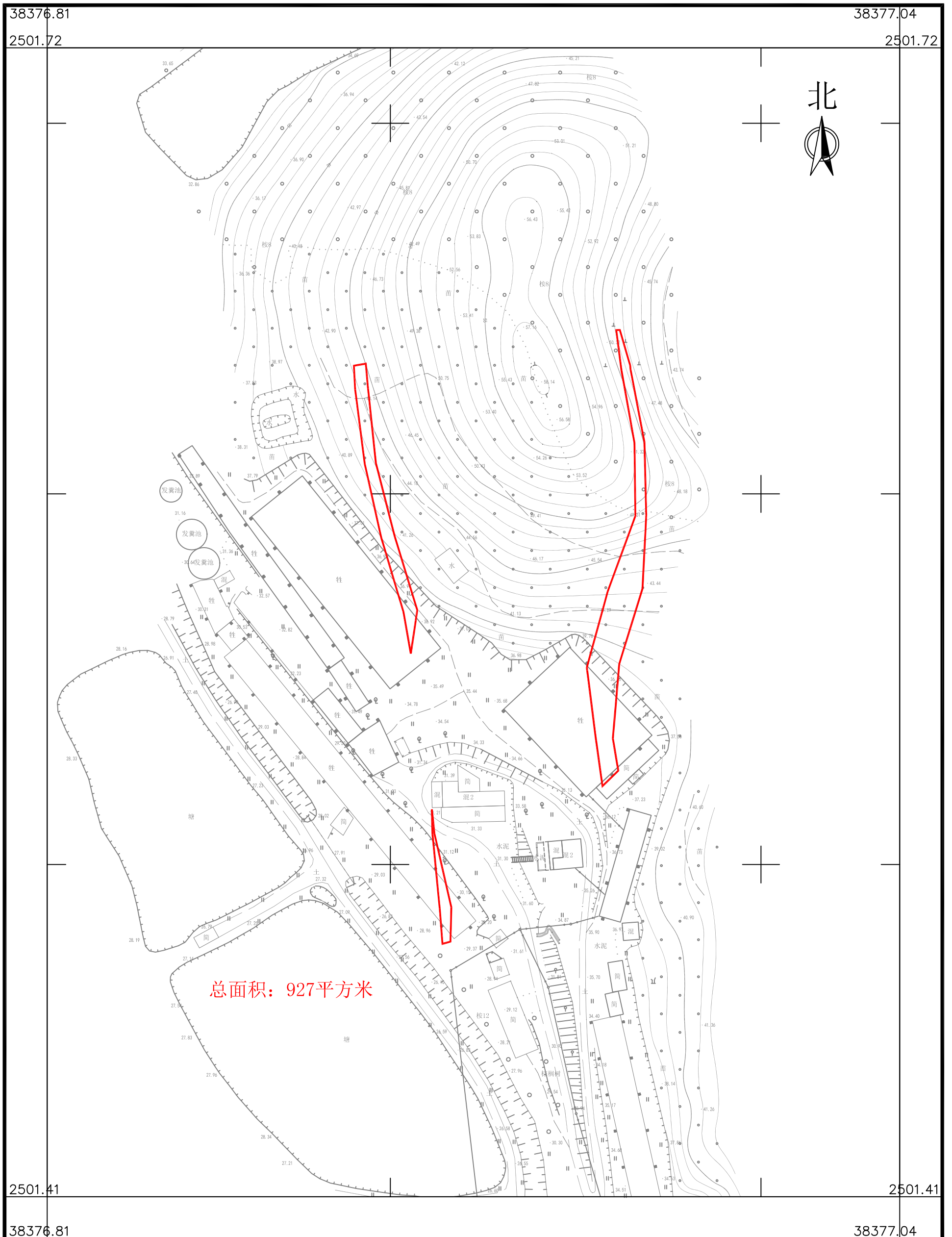
2025年2月数字化制图
2000国家大地坐标系, 中央子午线114度
TD/T1008-2007土地勘测定界规程

1:2000

制图员: 林楚云
检查员: 杨 团

南海至新会高速公路鹤山段建设项目用地拟征收土地范围图（25）

鹤山市鹤城镇新联村石九湾第一、新联村石九湾第二股份经济合作社



广东华地自然空间规划研究有限公司

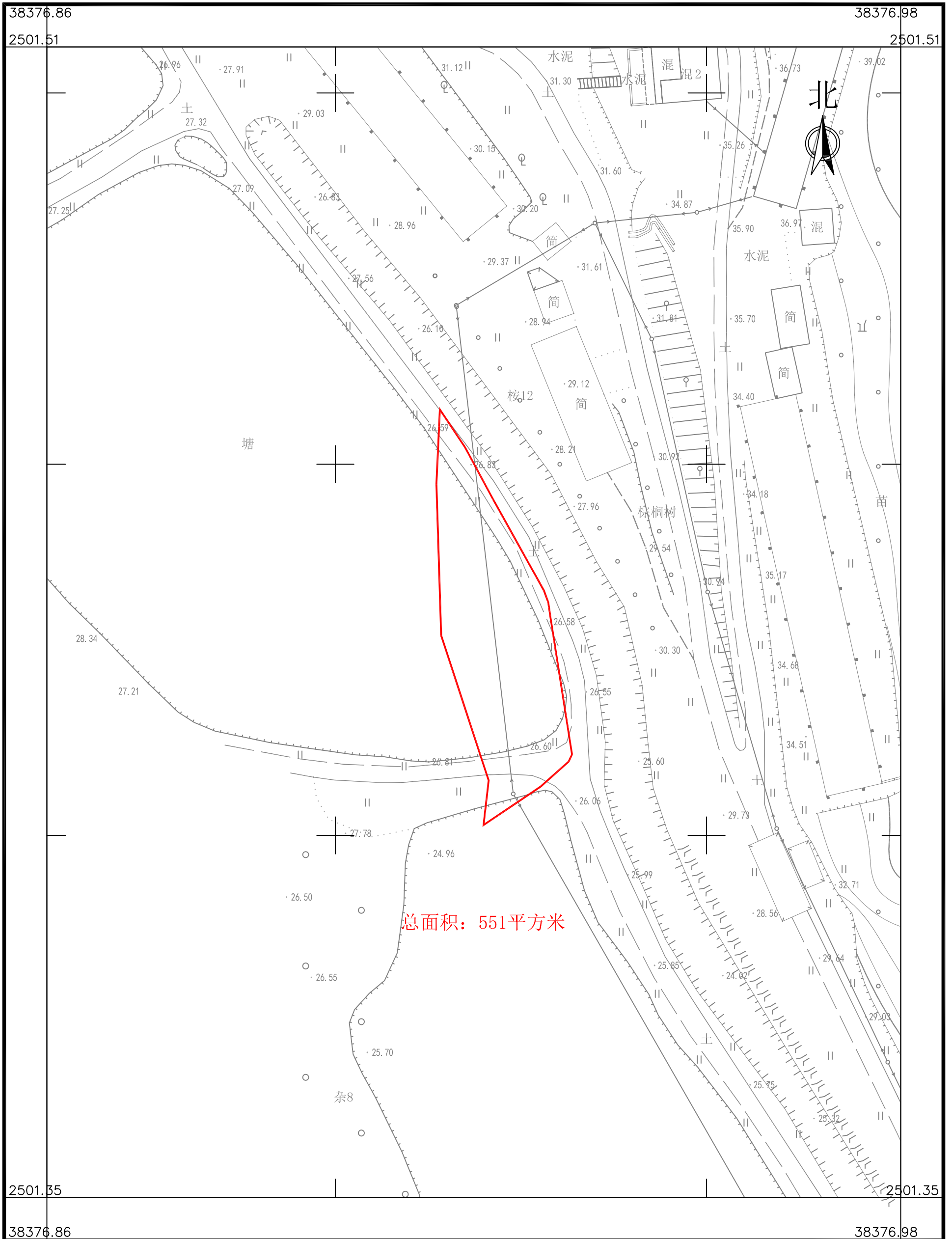
2025年2月数字化制图
2000国家大地坐标系, 中央子午线114度
TD/T1008-2007土地勘测定界规程

1:1000

制图员: 林楚云
检查员: 杨团

南海至新会高速公路鹤山段建设项目用地拟征收土地范围图（26）

鹤山市鹤城镇新联村石九湾第一股份经济合作社



广东华地自然空间规划研究有限公司

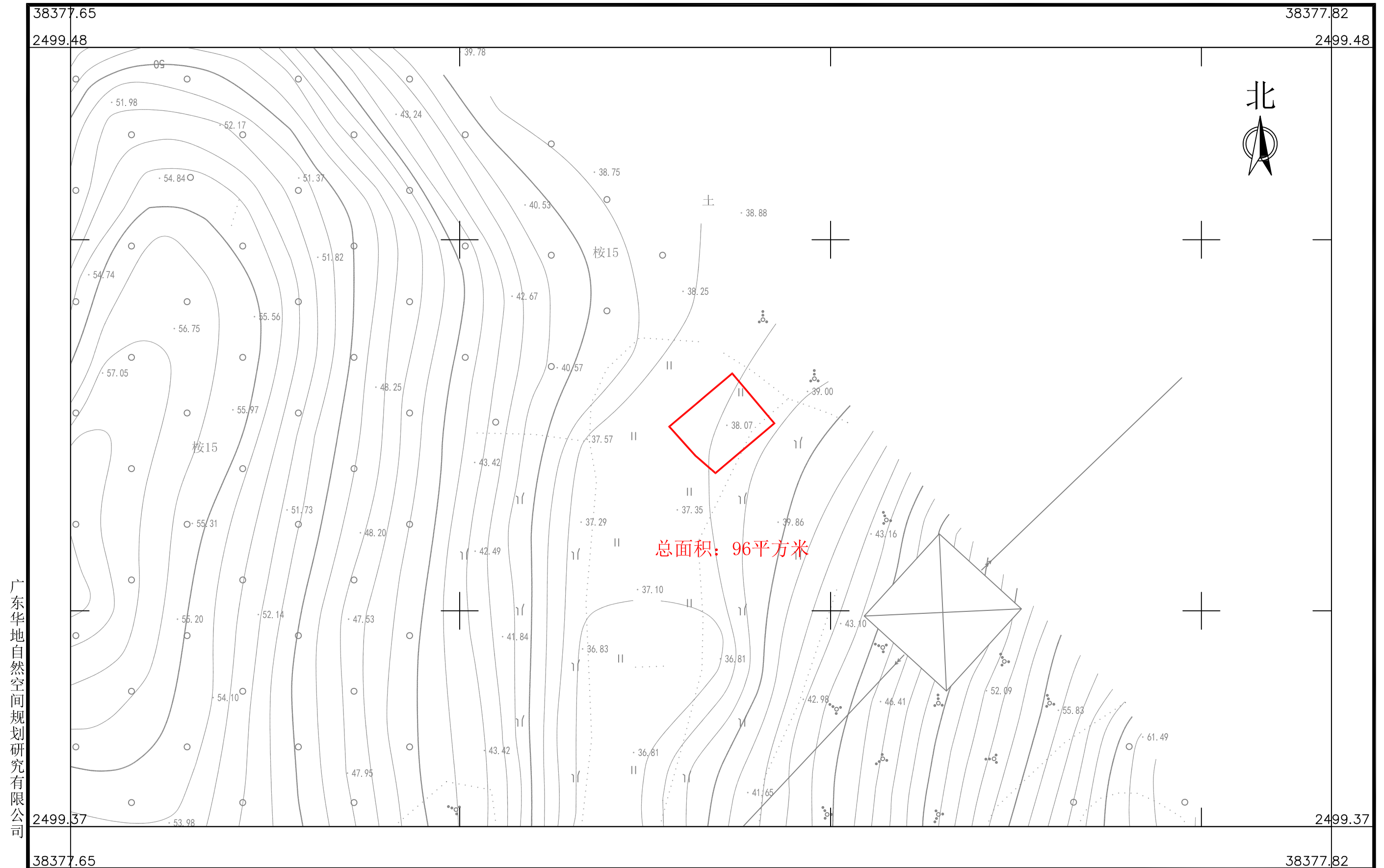
2025年2月数字化制图
2000国家大地坐标系, 中央子午线114度
TD/T1008-2007土地勘测定界规程

1:500

制图员: 林楚云
检查员: 杨 团

南海至新会高速公路鹤山段建设项目用地拟征收土地范围图（27）

鹤山市鹤城镇经济联合总社



广东华地自然空间规划研究有限公司

2025年2月数字化制图
2000国家大地坐标系, 中央子午线114度
TD/T1008-2007土地勘测定界规程

1:500

制图员: 林楚云
检查员: 杨 团